

(387,8, 8471,6)

(388,8, 8471,6)










(387,8, 8470,6)

(388,8, 8470,6)

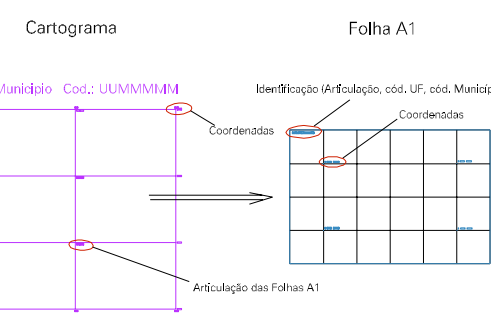
ESTADO DA BAHIA  
 Município: 29.18001  
 JEQUIÉ  
 Folha : 01 - 04

Arquivo: 2918001.dgn  
 Limites(km): (386,8, 8469,6) - (390,8, 8472,6)

LEGENDA

- LIMITES**
-  Município ou Perímetro Urbano
  -  Distrito
  -  Subdistrito, RA, Zona ou similar
  -  Bairro ou similar
  -  Setor Censitário
- CODIGOS**
-  22306.05 Distrito (cod. do município + cod. do distrito)
  -  05.06 Subdistrito (cod. do distrito + cod. do subdistrito)
  -  003 Bairro (cod. do bairro no município)
  -  25 Setor (número do setor no distrito ou subdistrito)

Articulação de Folhas



MAPA URBANO DIGITAL  
 FOLHA A1