

(375,8, 8462,6)

(377,8, 8462,6)






(375,8, 8461,6)

(377,8, 8461,6)





ESTADO DA BAHIA
 Município: 29.18001
 JEQUIÉ
 Folha : 04 - 01

Arquivo: 2918001.dgn
 Limites(km): (374,8, 8460,6) - (378,8, 8463,6)

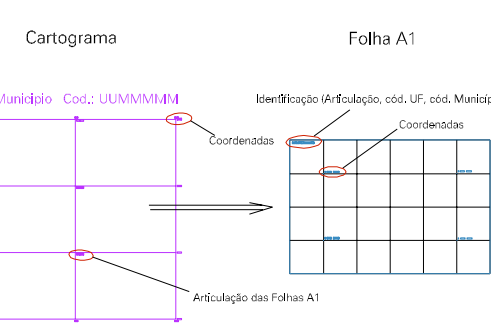
LEGENDA

- LIMITES
-  Município ou Perímetro Urbano
 -  Distrito
 -  Subdistrito, RA, Zona ou similar
 -  Bairro ou similar
 -  Setor Censitário

CODIGOS

-  22306.05 Distrito (cod. do município + cod. do distrito)
-  05.06 Subdistrito (cod. do distrito + cod. do subdistrito)
-  003 Bairro (cod. do bairro no município)
-  25 Setor (número do setor no distrito ou subdistrito)

Articulação de Folhas



MAPA URBANO DIGITAL
 FOLHA A1

