

(378,8, 8462,6)

(381,8, 8462,6)










(378,8, 8461,6)

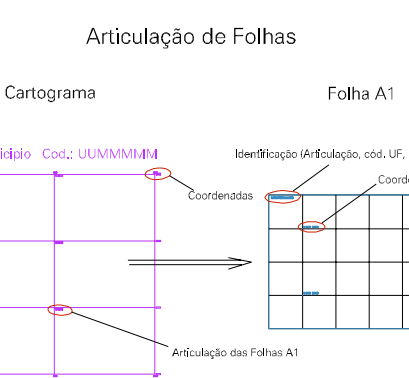
(381,8, 8461,6)

ESTADO DA BAHIA
 Município: 29.18001
 JEQUIÉ
 Folha : 04 - 02

Arquivo: 2918001.dgn
 Limites(km): (378,8, 8460,6) - (382,8, 8463,6)

LEGENDA

- LIMITES**
-  Município ou Perímetro Urbano
 -  Distrito
 -  Subdistrito, RA, Zona ou similar
 -  Bairro ou similar
 -  Setor Censitário
- CODIGOS**
-  22306.05 Distrito (cod. do município + cod. do distrito)
 -  05.06 Subdistrito (cod. do distrito + cod. do subdistrito)
 -  003 Bairro (cod. do bairro no município)
 -  25 Setor (número do setor no distrito ou subdistrito)



MAPA URBANO DIGITAL
 FOLHA A1