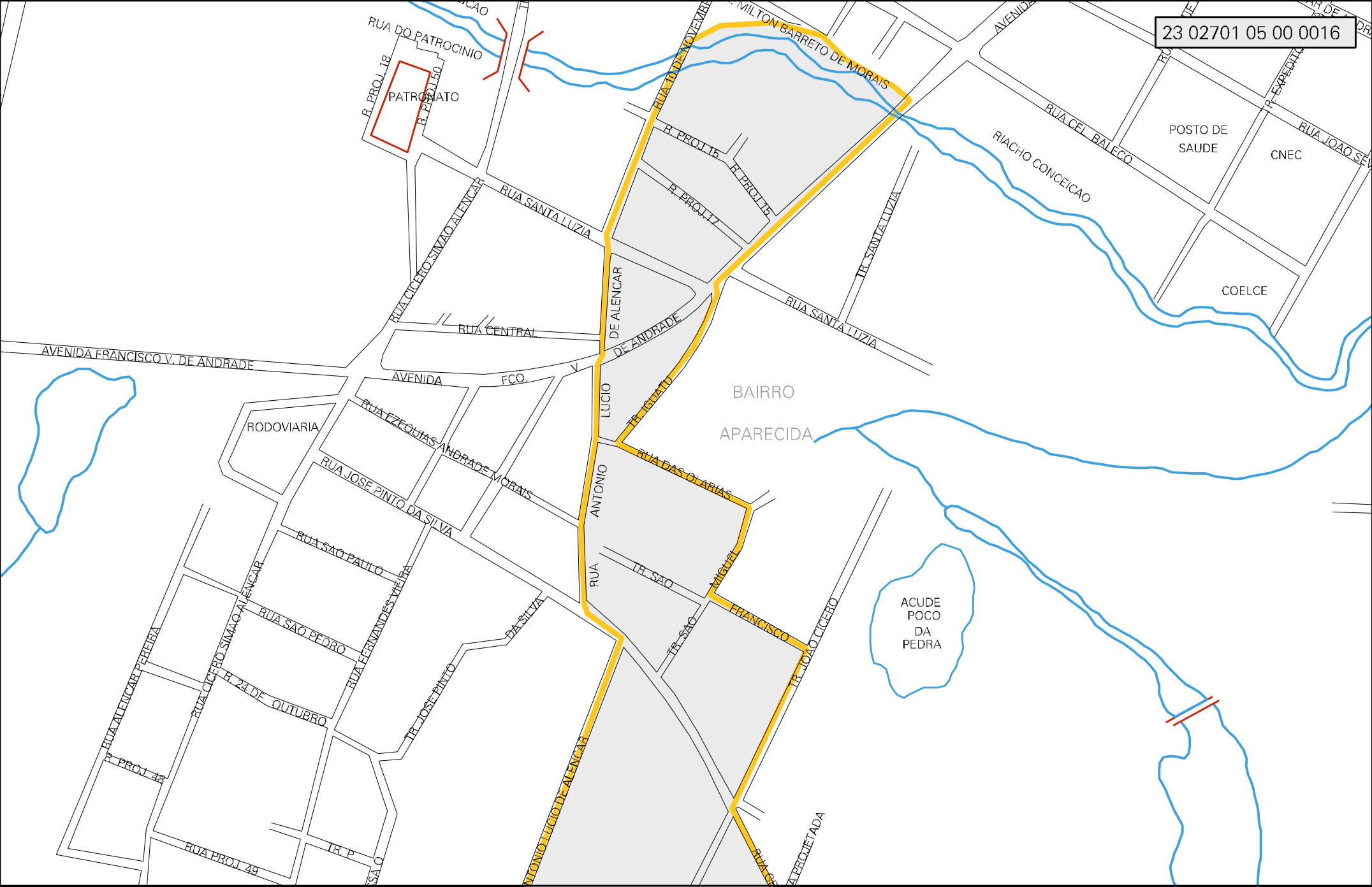


23 02701 05 00 0016



R. PROJ. 18  
PATROCINIO  
R. PROJ. 15

POSTO DE SAUDE  
CNEC

COELCE

BAIRRO APARECIDA

ACUDE POCO DA PEDRA

AVENIDA FRANCISCO V. DE ANDRADE

RODOVIARIA

RUA EZEQUIAS ANDRADE MORAIS  
RUA JOSE PINTO DA SILVA  
RUA SAO PAULO  
RUA SAO PEDRO  
RUA FERNANDES VILHA  
RUA JOSE PINTO  
RUA SILVA

RUA ANTONIO LUCIO DE ALENCAR

RUA DAS OLARIAS  
RUA FRANCISCO MIGUEL

AVENIDA PROJETADA

RUA ALENCAR FERREIRA  
R. PROJ. 18

RUA PROJ. 49

TR. P

SAO

TR. JOSE PINTO

TR. SAO

TR. SAO

TR. SAO

TR. SAO

TR. SAO

TR. SAO

TR. SAO

TR. SAO

TR. SAO

TR. SAO

TR. SAO

TR. SAO

TR. SAO

TR. SAO

TR. SAO

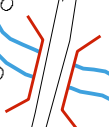
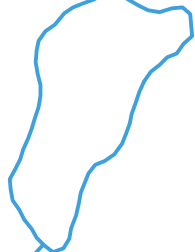
TR. SAO

TR. SAO

TR. SAO

TR. SAO

TR. SAO



BAIRRO  
PADRE AZARIAS

BAIRRO  
DO POCO

TR. TEODORICO FERNANDES

TRAVE

RUA ANTONIO LUCIO DE ALENCAR

RUA NOVA FLORESTA

RUA NOVA FLORESTA

RUA 21 DE JUNHO

P. SALITE

RUA SANTA CLARA

RUA 21 DE OUTUBRO  
(RUA PE. AZARIAS)

RUA 15 DE NOVEMBRO

RUA 15 DE NOVEMBRO



MUNICIPIO: 02701 - CAMPOS SALES  
DISTRITO: 05 - CAMPOS SALES  
SUBDISTRITO: 00  
SETOR: 0016 SITUACAO: 10

ESTADO DO CEARA  
MAPA DE SETOR URBANO - MSU  
ESCALA: 1 : 3702

