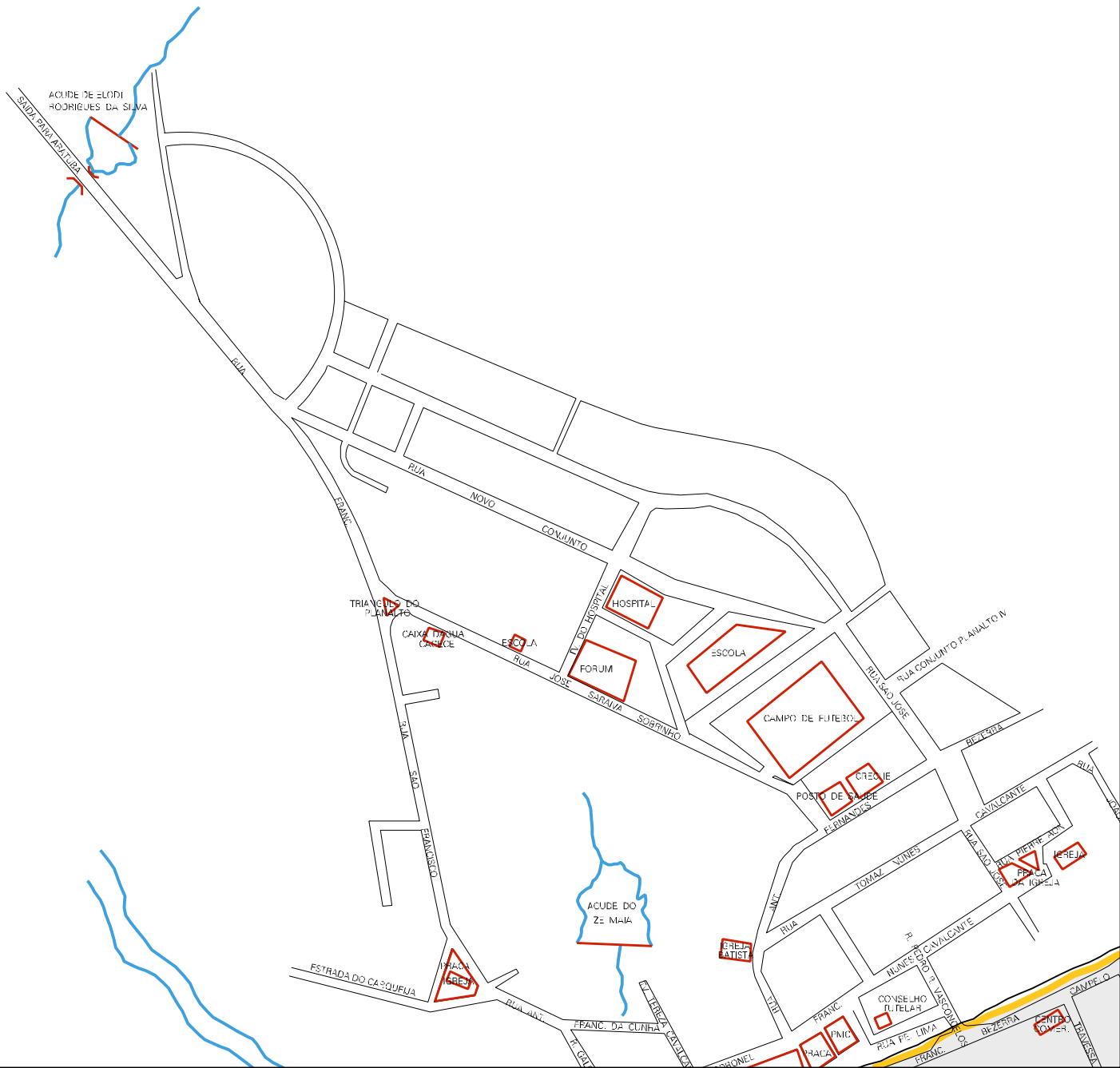
ACUDE DE ELODI RODRIGUES DA SILVA
SAIDA PARA ARATUBA
RUA
FRANC.
RUA NOVO CONJUNTO
TRIANGULO DO PLANALTO
CAIXA D'AGUA CAGECE
ESCOLA
RUA JOSE SARAIVA SOBRINHO
R. DO HOSPITAL
HOSPITAL
FORUM
ESCOLA
CAMPO DE FUTEBOL
RUA SAO JOSE
RUA CONJUNTO PLANALTO IV
RUA SAO FRANCISCO
CRECHE
POSTO DE SAUDE
FERNANDES
CAVALCANTE
RUA TOMAZ NUNES
RUA SAO JOSE
RUA PEDRO ALVES
PRACA DA IGREJA
IGREJA
ACUDE DO ZE MAIA
IGREJA BATISTA
RUA
ANT.
MUNICIPIO DR. R. VASCONCELOS
CONSELHO TUTELAR
ESTRADA DO CARQUEJA
PRACA IGREJA
RUA ANT.
FRANC. DA CUNHA
R. IGREJA CATOLICA
FRANC.
PMC
PRACA
RUA PE. LIMA
FRANC. DR. BEZERRA
CENTRO COMER.
SAUDE O
TRAVESSA

23 02909 05 00 0004

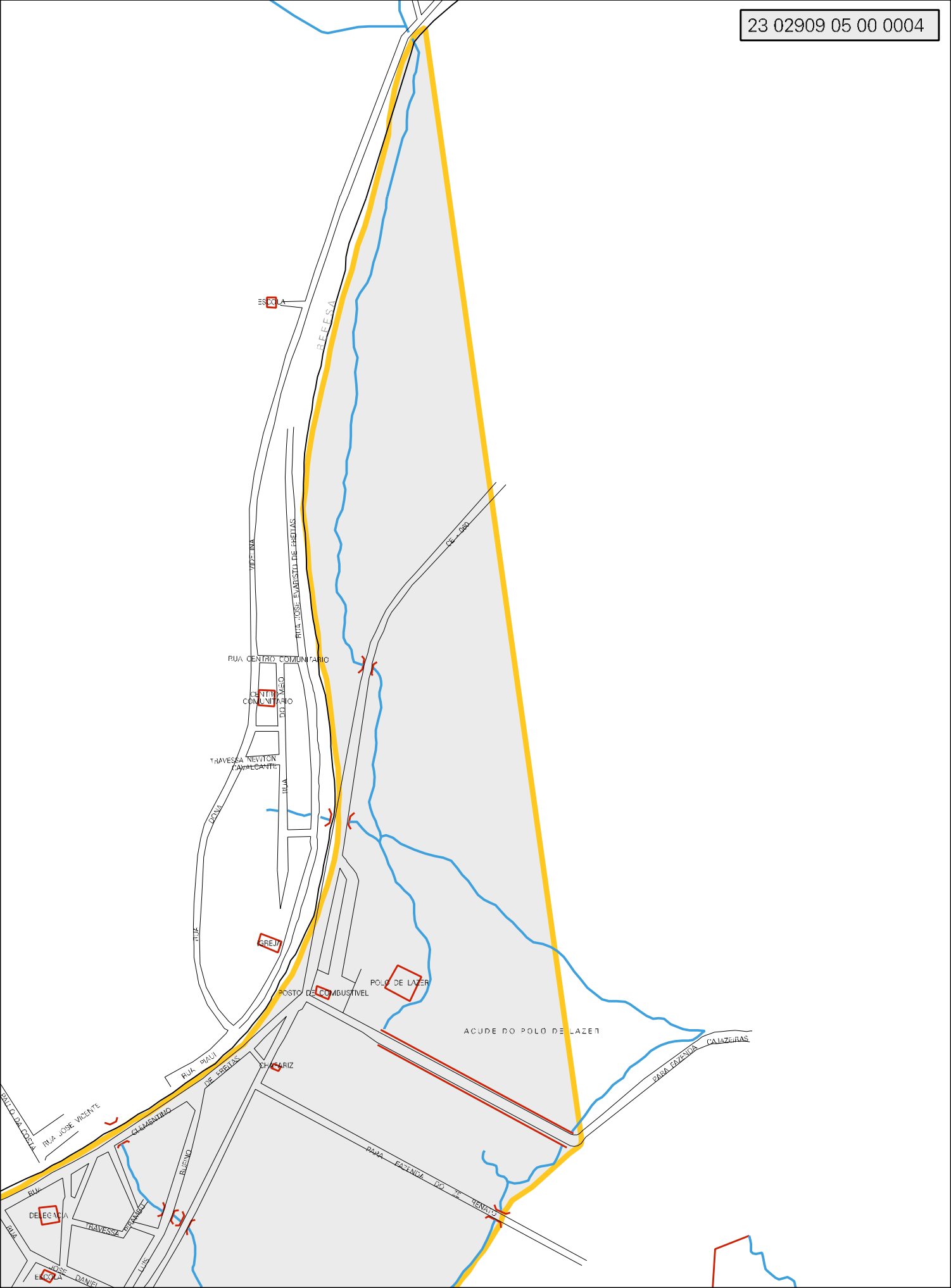

CENSO AGROPECUARIO 2006
CONTAGEM DA POPULAÇÃO 2007

MUNICIPIO: 02909 - CAPISTRANO
DISTRITO: 05 - CAPISTRANO
SUBDISTRITO: 00
SETOR: 0004 SITUACAO: 10

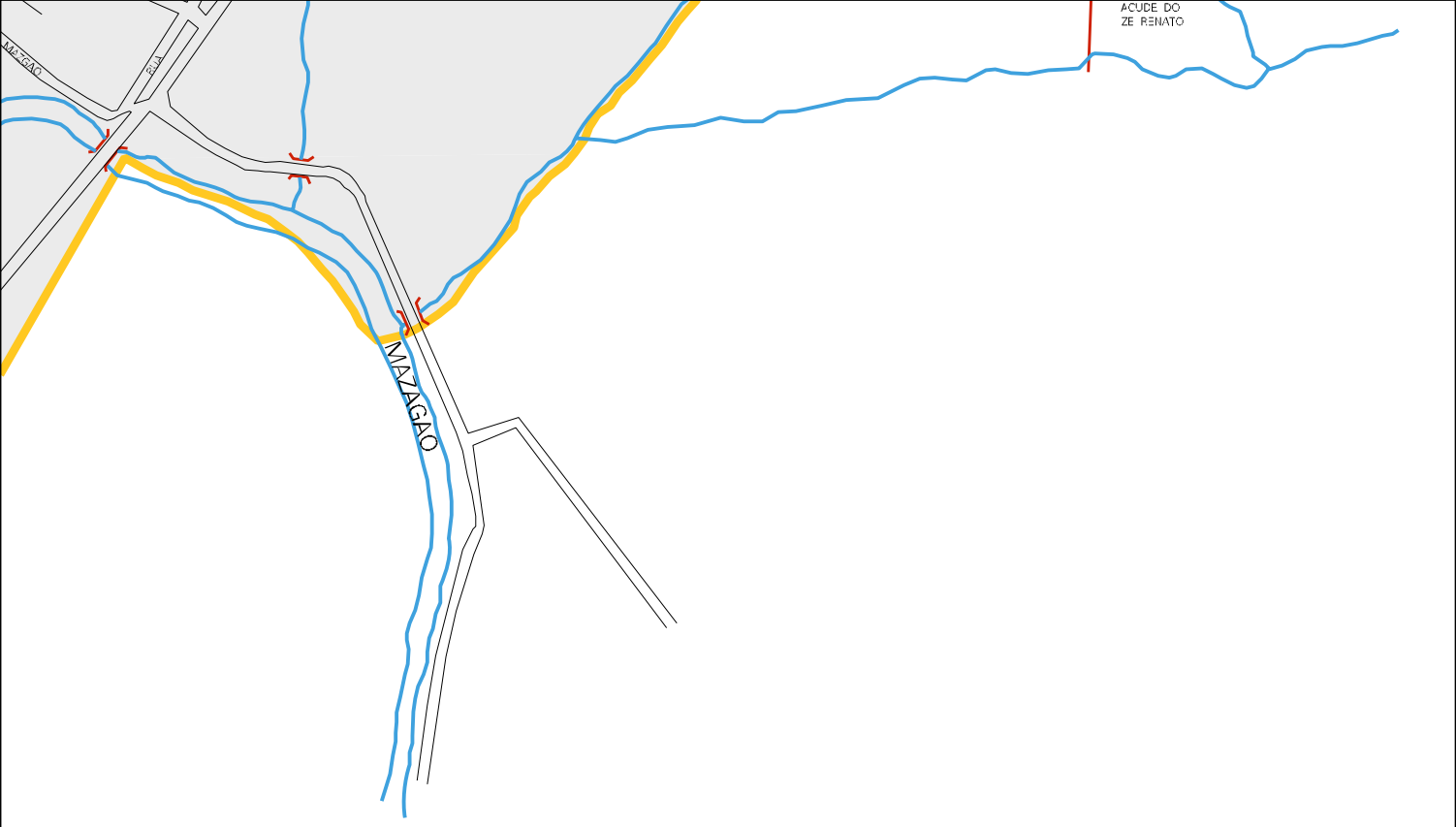


ESTADO DO CEARA

MAPA DE SETOR URBANO - MSU

ESCALA: 1 : 6113

N
O E
S