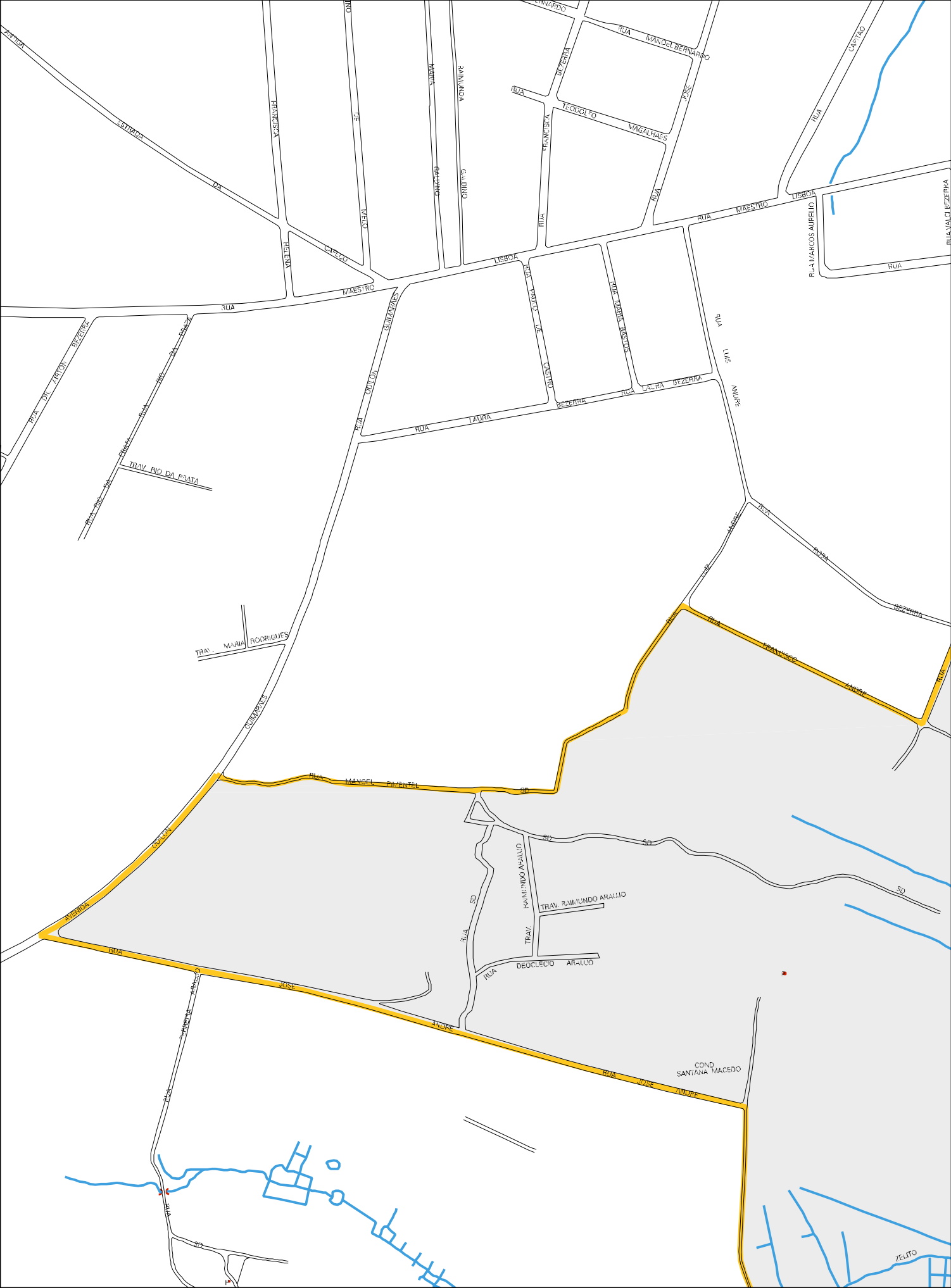

RUA MANOEL BERNARDO
RUA TEODOLFO MAGALHAES
RUA JOSE
RUA CAPITAO
RUA MAESTRO LISBOA
RUA MARCOS AURELIO
RUA VALCI BEZERRA
RUA MARIA BASTOS
RUA LUIS ANDRE
RUA LAURA BEZERRA
RUA PAULO DE CASTRO
RUA ODILON GUIMARAES
RUA FRANCISCA DE MELO
RUA MARIA GALDINO
RUA RAIMUNDA GALDINO
RUA HELENA CAPECO
ESTRADA DA
RUA DR. ARTON BEZERRA
RUA RIO DA PRATA
TRAV. RIO DA PRATA
TRAV. MARIA RODRIGUES
RUA FRANCISCO ANDRE
RUA MANOEL PIMENTEL
SD
AVENIDA ODILON GUIMARAES
RUA JOSE ANDRE
TRAV. RAIMUNDO ARAUJO
RUA DEOCLECIO ARAUJO
COND. SANTANA MACEDO
ZELITO

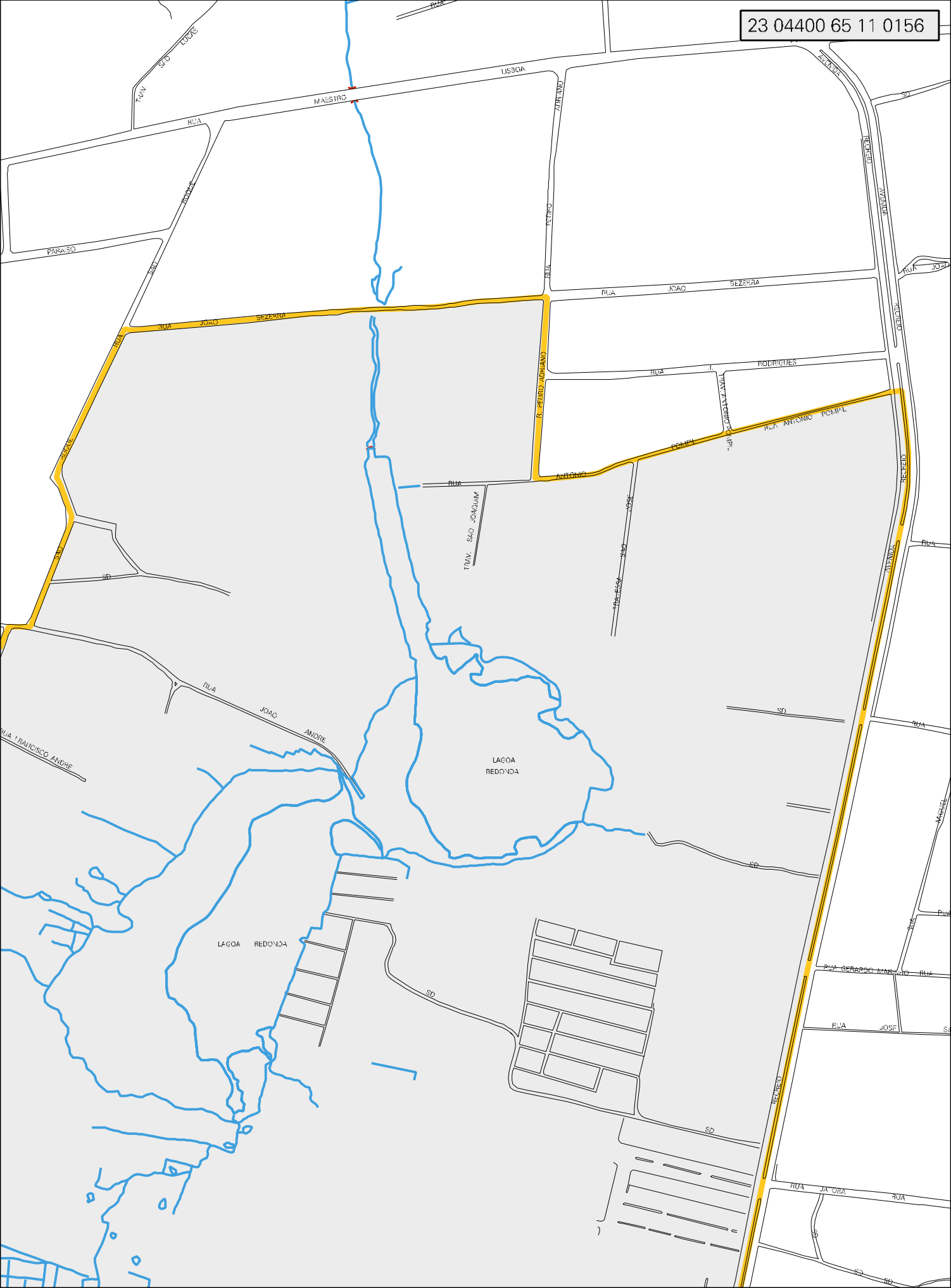
23 04400 65 11 0156
LISBOA
MAESTRO
RUA
TRAV. SAO LUCAS
PARAISO
SAO ROQUE
RUA JOAO BEZERRA
R. PEDRO ADRIANO
RUA PEDRO ADRIANO
RUA J. RODRIGUES
TRAV. ANTONIO POMPIL
RUA ANTONIO POMPIL
TRAV. SAO JOAQUIM
TRAVESSA SAO JOSE
RECREIO
AVENIDA
RUA JOAO ANDRE
RUA FRANCISCO ANDRE
LAGOA REDONDA
LAGOA REDONDA
SD
RUA GERARDO MARINHO
RUA JOSE
RUA JATOBA
RUA MIGUEL

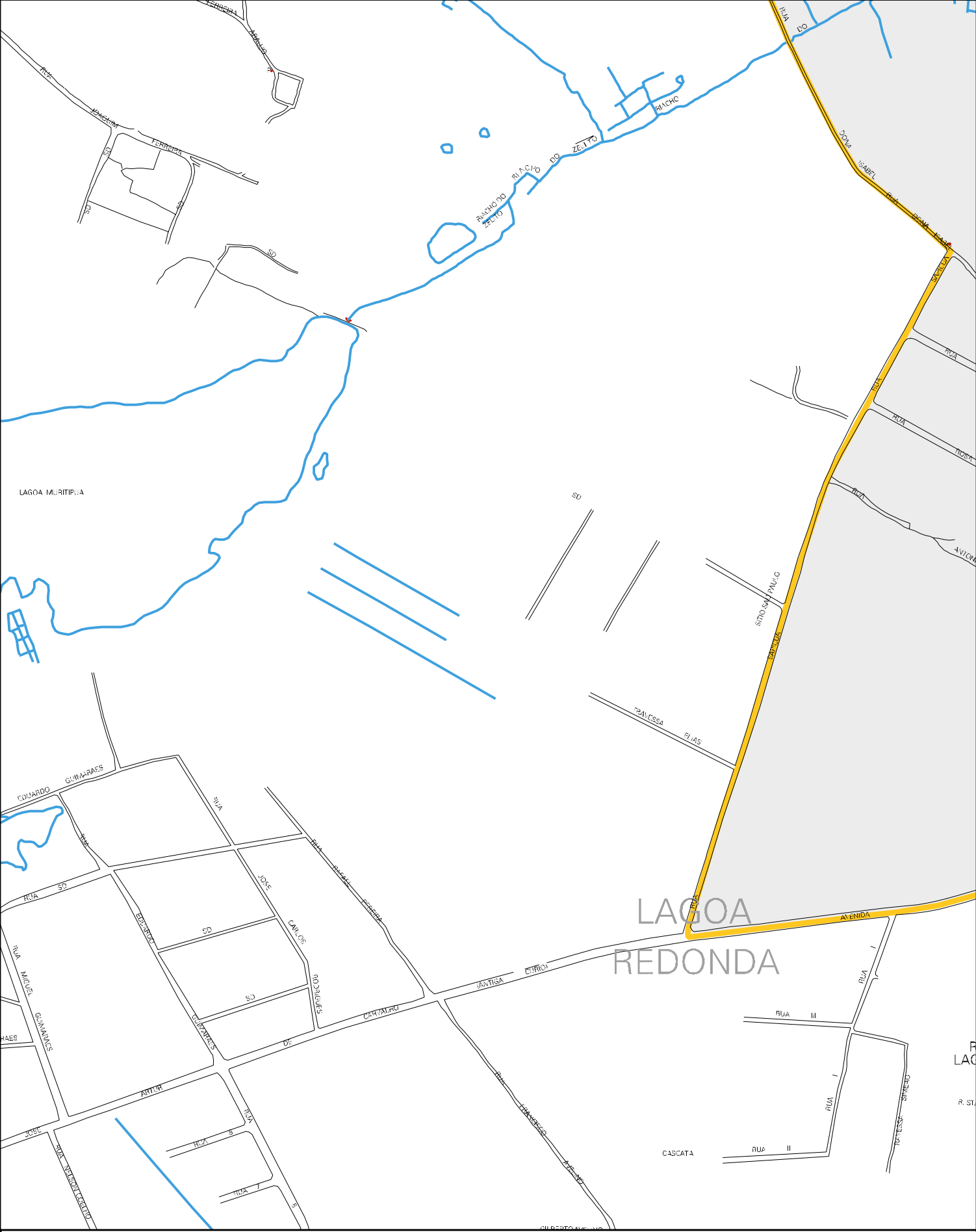

MUNICIPIO: 04400 - FORTALEZA
DISTRITO: 65 - MESSEJANA
SUBDISTRITO: 11 - MESSEJANA
SETOR: 0156 SITUACAO: 20
BAIRRO: 063 - LAGOA REDONDA

CENSO AGROPECUARIO 2006
CONTAGEM DA POPULAÇÃO 2007

ESTADO DO CEARA

MAPA DE SETOR URBANO - MSU

ESCALA: 1 : 4633

N
O E
S