

ESTRADA PARA PEIXES

QUADRA DE ESPORTES

ANALTO DA BELA VISTA

TR

TRAVESSA ANTONIO

RUA PREFEITO
AURINO ESTACIO

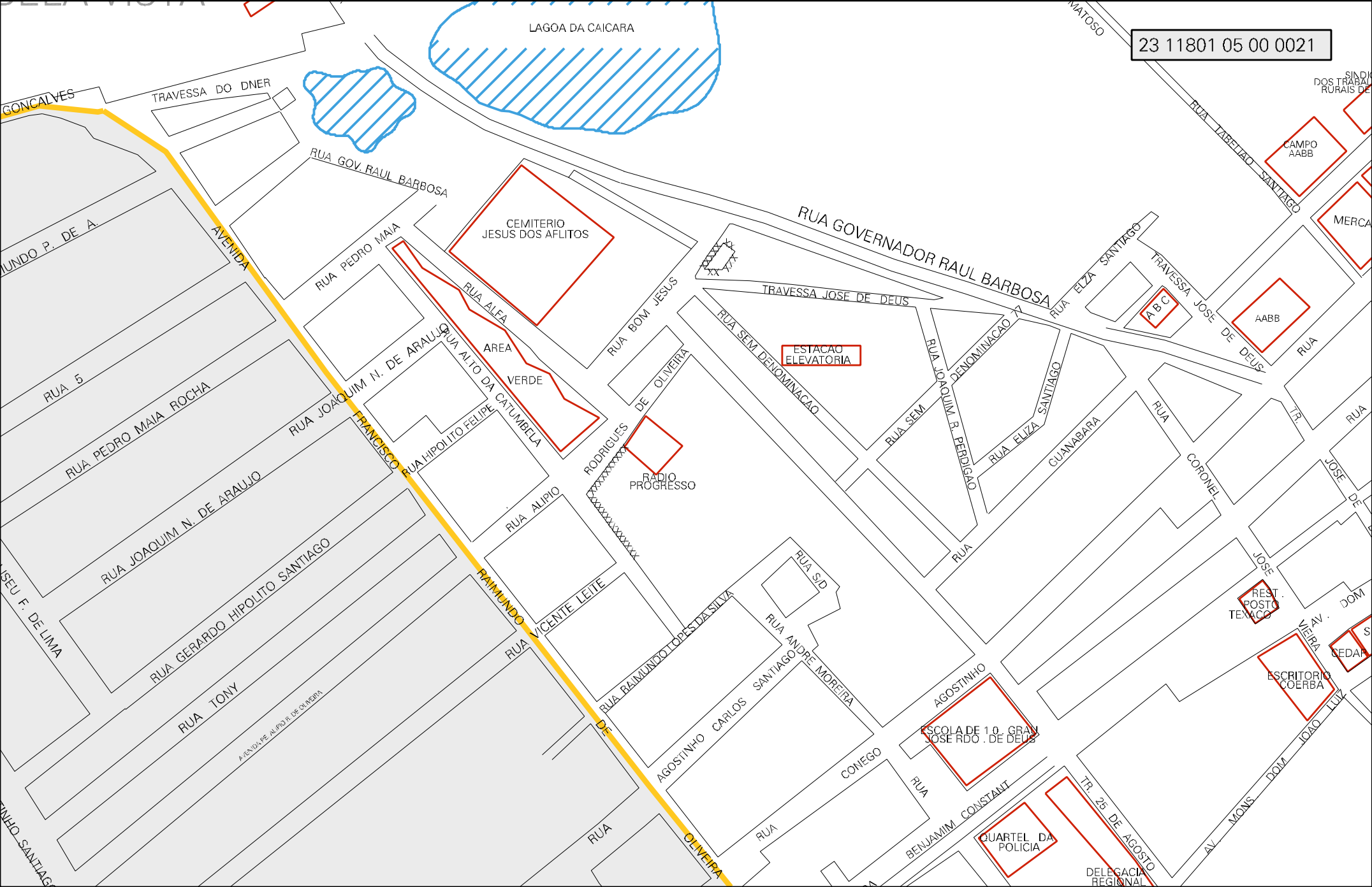
RUA ALFA

RUA TETA

RUA RAIMUNDO AGOSTINHO

RUA PREF. E

RUA RAIMUNDO



23 11801 05 00 0021

LAGOA DA CAICARA

CEMITERIO JESUS DOS AFLITOS

ESTACAO ELEVATORIA

RADIO PROGRESSO

ESCOLA DE 1.º GR. JOSE RDO. DE DEUS

QUARTEL DA POLICIA

ESCRITORIO COERBA

CAMPO AABB

AABB

REST. POSTO TEMACO

DELEGACIA REGIONAL

GONCALVES

TRAVESSA DO DNER

RUA GOV. RAUL BARBOSA

RUA PEDRO MAIA

RUA GOVERNADOR RAUL BARBOSA

TRAVESSA JOSE DE DEUS

RUA ELZA SANTIAGO

TRAVESSA JOSE DE DEUS

MUNDO P. DE A.

AVENIDA FRANCISCO

RUA 5

RUA PEDRO MAIA ROCHA

RUA JOAQUIM N. DE ARAUJO

RUA ALFA

AREA VERDE

RUA BOM JESUS

RUA SEM DENOMINACAO

RUA JOAQUIM R. PERDIGAO

RUA ELZA SANTIAGO

CUANABARA

JOSEU F. DE LIMA

RUA JOAQUIM N. DE ARAUJO

RUA HIPOLITO FELIPE

RUA ALIPIO

RODRIGUES DE OLIVEIRA

RUA RAIMUNDO LOPES DA SILVA

RUA ANDRE MOREIRA

AGOSTINHO

CORONEL

JOSE DE DEUS

FRANCISCO SANTIAGO

RUA TONY

RUA GERARDO HIPOLITO SANTIAGO

RUA VICENTE LEITE

RUA

AGOSTINHO CARLOS SANTIAGO

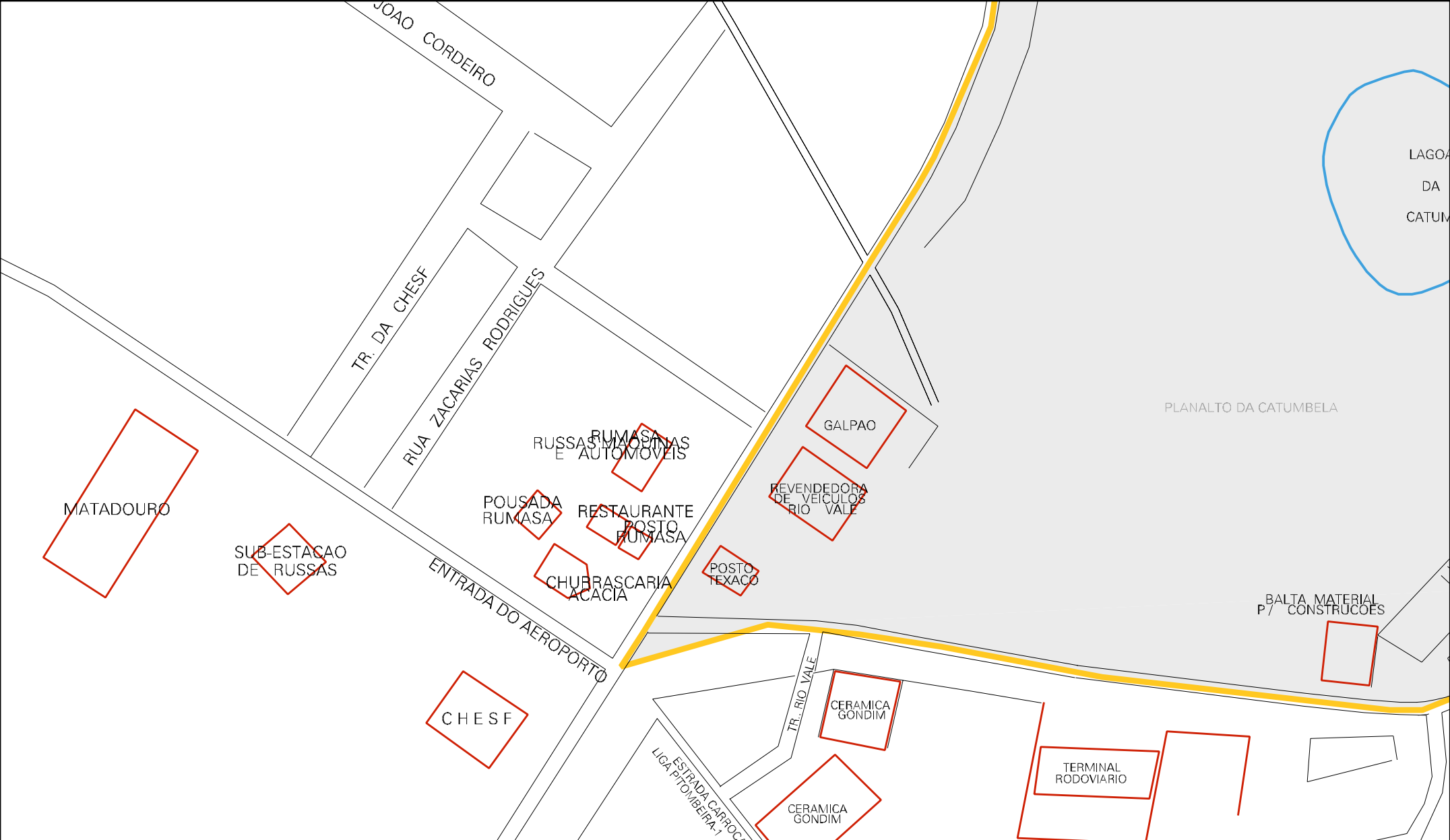
RUA

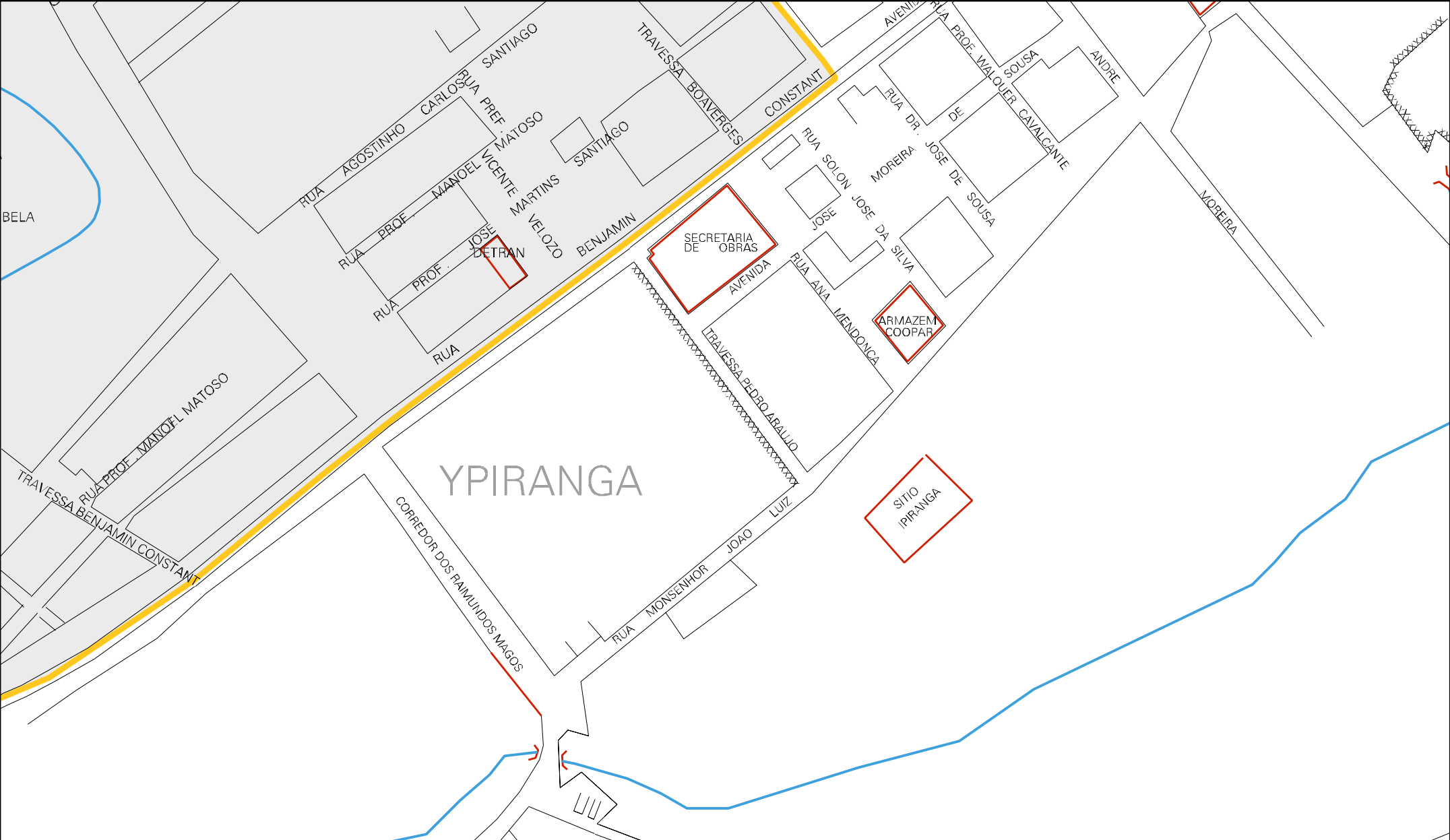
CONEGO

BENJAMIM CONSTANT

TR. 25. DE AGOSTO

AV. MONS. DOM. JOAO LUIZ





ESTADO DO CEARA
MAPA DE SETOR URBANO - MSU
ESCALA: 1 : 4000

