

479.03 4000.70

854.03 9360.70

479.03 4000.70

854.03 9360.70

ESTADO DO CEARA

Município: 23.00705

ALTO SANTO






Folha : 01 - 01

Arquivo: 230070505000001.dgn





Limites(km): (578.83, 9389.72) - (584.83, 9393.72)

LEGENDA

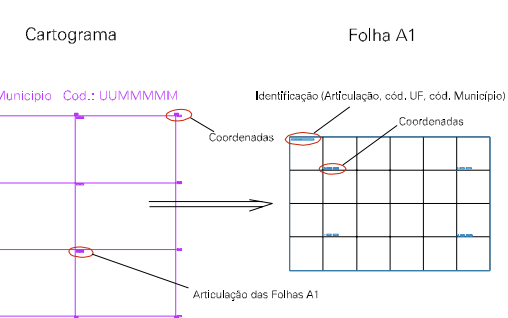
LIMITES

-  Município ou Perímetro Urbano
-  Distrito
-  Subdistrito, RA, Zona ou similar
-  Bairro ou similar
-  Setor Censitário

CODIGOS

-  2306.06 Distrito (cod. do município + cod. do distrito)
-  05.06 Subdistrito (cod. do distrito + cod. do subdistrito)
-  003 Bairro (cod. do bairro no município)
-  25 Setor (número do setor no distrito ou subdistrito)

Articulação de Folhas



MAPA URBANO DIGITAL

FOLHA A1



CENSO AGROPECUARIO 2006

CONTAGEM DA POPULAÇÃO 2007

Data de Impressão: 05.09.07

