










ESTADO DO CEARA

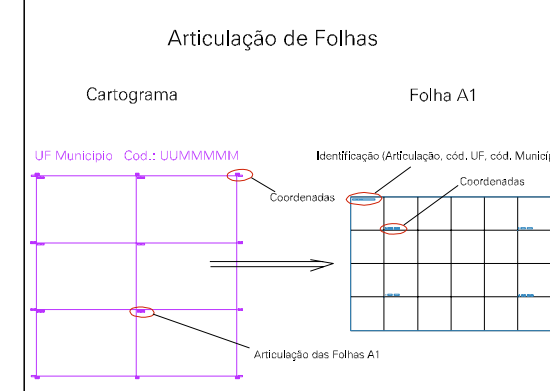
Município: 23.00705  
ALTO SANTO

Folha : 02 - 03

Arquivo: 230070505000001.dgn  
Limites(km): (590.03, 9385.72) - (596.03, 9389.72)

LEGENDA

- LIMITES**
-  Município ou Perímetro Urbano
  -  Distrito
  -  Subdistrito, RA, Zona ou similar
  -  Bairro ou similar
  -  Setor Censitário
- CODIGOS**
-  Distrito (cod. do município + cod. do distrito)
  -  Subdistrito (cod. do distrito + cod. do subdistrito)
  -  Bairro (cod. do bairro no município)
  -  Setor (número do setor no distrito ou subdistrito)



MAPA URBANO DIGITAL  
FOLHA A1