

MA

997.03.9389.72

997.03.9389.72

997.03.9389.72

997.03.9389.72

ESTADO DO CEARA

Município: 23.00705










ALTO SANTO

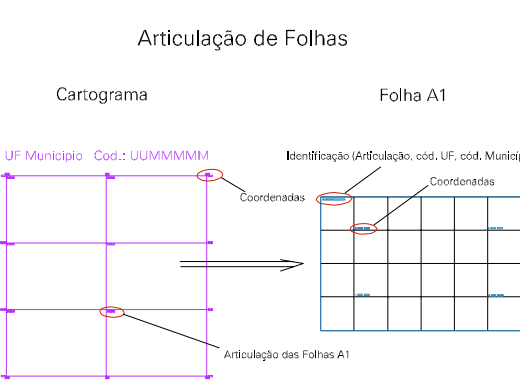
Folha : 02 - 04

Arquivo: 230070505000001.dgn

Limites(km): (596.03, 9389.72) - (602.03, 9389.72)

LEGENDA

- LIMITES**
-  Município ou Perímetro Urbano
  -  Distrito
  -  Subdistrito, RA, Zona ou similar
  -  Bairro ou similar
  -  Setor Censitário
- CODIGOS**
-  2306.05 Distrito (cod. do município + cod. do distrito)
  -  05.06 Subdistrito (cod. do distrito + cod. do subdistrito)
  -  003 Bairro (cod. do bairro no município)
  -  25 Setor (número do setor no distrito ou subdistrito)



MAPA URBANO DIGITAL

FOLHA A1