

RIBEIRO OU BAIXA DAS CABRAS

ESTADO DO CEARA






Município: 23.00705
ALTO SANTO

Folha : 02 - 05





Arquivo: 230070505000001.dgn
Limites(km): (802.83, 9385.72) - (808.83, 9389.72)

LEGENDA

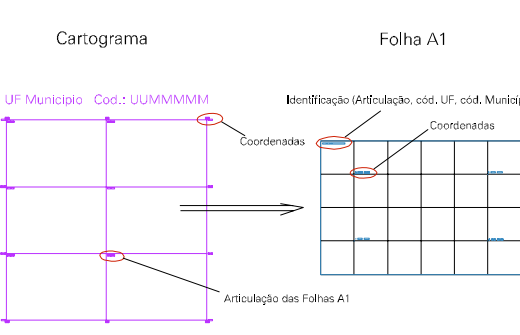
LIMITES

-  Município ou Perímetro Urbano
-  Distrito
-  Subdistrito, RA, Zona ou similar
-  Bairro ou similar
-  Setor Censitário

CODIGOS

-  22306.05 Distrito (cod. do município + cod. do distrito)
-  05.06 Subdistrito (cod. do distrito + cod. do subdistrito)
-  003 Bairro (cod. do bairro no município)
-  25 Setor (número do setor no distrito ou subdistrito)

Articulação de Folhas



MAPA URBANO DIGITAL
FOLHA A1

