

980.01 940.00

873.03 980.00

980.01 000.00

873.03 000.00

ESTADO DO CEARA

Município: 23.00705

ALTO SANTO






Folha : 01 - 01

Arquivo: 230070505000002.dgn





Limites(km): (607.03, 9397.05) - (613.03, 9401.05)

LEGENDA

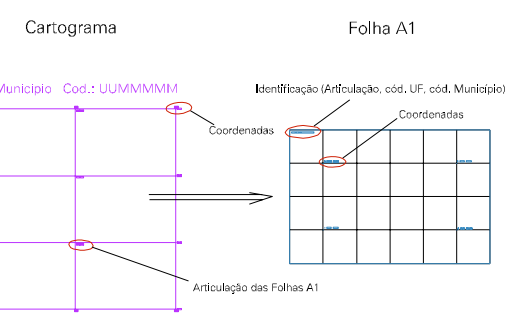
LIMITES

-  Município ou Perímetro Urbano
-  Distrito
-  Subdistrito, RA, Zona ou similar
-  Bairro ou similar
-  Setor Censitário

CODIGOS

-  22306.05 Distrito (cod. do município + cod. do distrito)
-  05.06 Subdistrito (cod. do distrito + cod. do subdistrito)
-  003 Bairro (cod. do bairro no município)
-  25 Setor (número do setor no distrito ou subdistrito)

Articulação de Folhas



LIMITE INTERMUNICIPAL ENTRE ALTO SANTO E SAO JOAO DO JAGUARIBE

MAPA URBANO DIGITAL

FOLHA A1



CENSO AGROPECUARIO 2006
CONTAGEM DA POPULAÇÃO 2007
Data de Impressão: 05.09.07

