

(568, 9579,5)

(570, 8678,5)

(568, 9579,5)

(570, 8678,5)






ESTADO DO CEARA

Município: 23.01000
AQUIRAZ





Folha : 01 - 02

Arquivo: 2301000.dgn
Limites(km): (567, 9577,5) - (571, 9580,5)

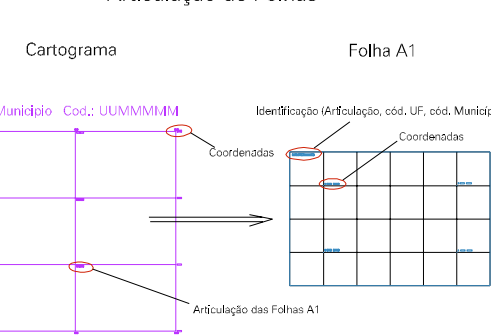
LEGENDA

- LIMITES
-  Município ou Perímetro Urbano
 -  Distrito
 -  Subdistrito, RA, Zona ou similar
 -  Bairro ou similar
 -  Setor Censitário

CODIGOS

-  22306.05 Distrito (cod. do município + cod. do distrito)
-  05.06 Subdistrito (cod. do distrito + cod. do subdistrito)
-  003 Bairro (cod. do bairro no município)
-  25 Setor (número do setor no distrito ou subdistrito)

Articulação de Folhas



MAPA URBANO DIGITAL
FOLHA A1