

(572,9564,5)

(574,9664,5)










(572,9563,5)

(574,9663,5)

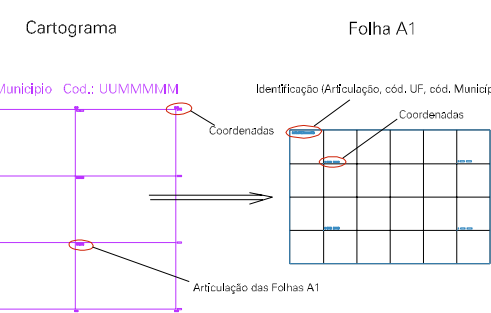
ESTADO DO CEARA
 Município: 23.01000
 AQUIRAZ
 Folha : 06 - 03

Arquivo: 2301000.dgn
 Limites(km): (571,9562,5) - (575,9565,5)

LEGENDA

- LIMITES**
-  Município ou Perímetro Urbano
 -  Distrito
 -  Subdistrito, RA, Zona ou similar
 -  Bairro ou similar
 -  Setor Censitário
- CODIGOS**
-  22306.05 Distrito (cod. do município + cod. do distrito)
 -  05.06 Subdistrito (cod. do distrito + cod. do subdistrito)
 -  003 Bairro (cod. do bairro no município)
 -  25 Setor (número do setor no distrito ou subdistrito)

Articulação de Folhas



MAPA URBANO DIGITAL
 FOLHA A1