

(641.2, 9494.05)

(643.2, 9494.05)










(641.2, 9493.05)

(643.2, 9493.05)

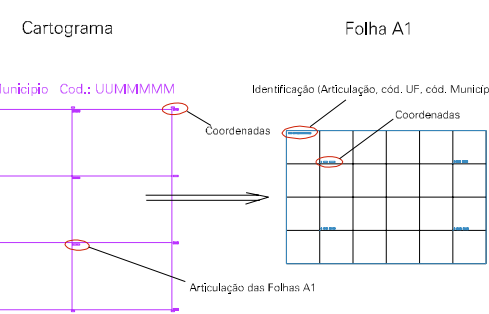
ESTADO DO CEARA
Município: 23.01109
ARACATI
Folha : 03 - 05

Arquivo: 2301109.dgn
Limites(km): (640.7, 9492.55) - (643.7, 9494.55)

LEGENDA

- LIMITES**
-  Município ou Perímetro Urbano
 -  Distrito
 -  Subdistrito, RA, Zona ou similar
 -  Bairro ou similar
 -  Setor Censitário
- CODIGOS**
-  22306.05 Distrito (cod. do município + cod. do distrito)
 -  05.08 Subdistrito (cod. do distrito + cod. do subdistrito)
 -  003 Bairro (cod. do bairro no município)
 -  25 Setor (número do setor no distrito ou subdistrito)

Articulação de Folhas



MAPA URBANO DIGITAL
FOLHA A1