

84443.948(43)

84443.986(43)

84443.948(43)

84443.986(43)

ESTADO DO CEARA

Município: 23.01109

ARACATI






Folha : 01 - 01

Arquivo: 230110905000025.dgn





Limites(km): (639.43, 9485.43) - (645.43, 9489.43)

LEGENDA

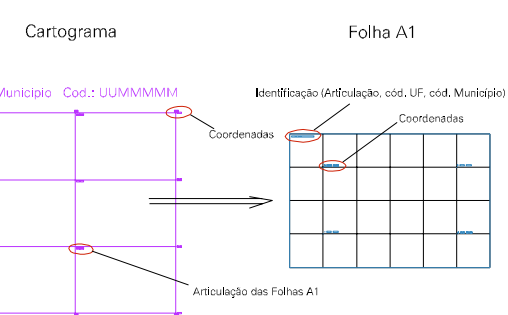
LIMITES

-  Município ou Perímetro Urbano
-  Distrito
-  Subdistrito, RA, Zona ou similar
-  Bairro ou similar
-  Setor Censitário

CODIGOS

-  22306.06 Distrito (cod. do município + cod. do distrito)
-  05.06 Subdistrito (cod. do distrito + cod. do subdistrito)
-  003 Bairro (cod. do bairro no município)
-  25 Setor (número do setor no distrito ou subdistrito)

Articulação de Folhas



MAPA URBANO DIGITAL
FOLHA A1



CENSO AGROPECUÁRIO 2006
CONTAGEM DA POPULAÇÃO 2007
Data de Impressão: 09.10.07



CORREGO DO T...