

46

851.43.9481.43

851.43.9481.43

851.43.9481.43

851.43.9481.43










LIMITE INTERMUNICIPAL ENTRE ARACATI E ITAICABA

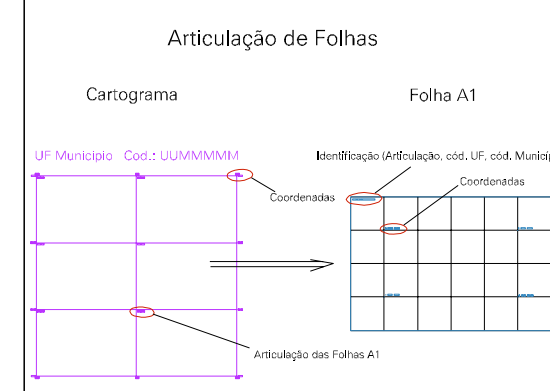
ESTADO DO CEARA

Município: 23.01109
ARACATI

Folha : 03 - 02

Arquivo: 230110905000025.dgn
Limites(km): (845.43, 9477.43) - (851.43, 9481.43)

- LEGENDA**
- LIMITES**
-  Município ou Perímetro Urbano
 -  Distrito
 -  Subdistrito, RA, Zona ou similar
 -  Bairro ou similar
 -  Setor Censitário
- CODIGOS**
-  22306.06 Distrito (cod. do município + cod. do distrito)
 -  05.06 Subdistrito (cod. do distrito + cod. do subdistrito)
 -  003 Bairro (cod. do bairro no município)
 -  25 Setor (número do setor no distrito ou subdistrito)



MAPA URBANO DIGITAL
FOLHA A1