

855.43.9473.43

855.43.9477.43

855.43.9473.43

855.43.9477.43

ESTADO DO CEARA

Município: 23.01109

ARACATI






Folha : 04 - 02

Arquivo: 230110905000025.dgn





Limites(km): (845.43, 9473.43) - (851.43, 9477.43)

LEGENDA

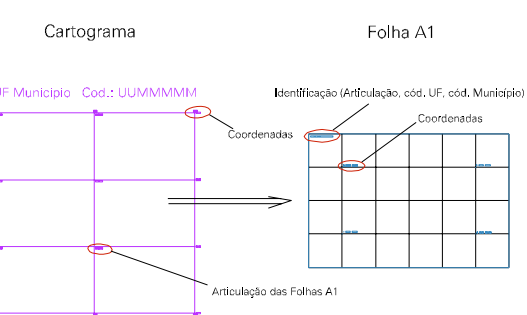
LIMITES

-  Município ou Perímetro Urbano
-  Distrito
-  Subdistrito, RA, Zona ou similar
-  Bairro ou similar
-  Setor Censitário

CODIGOS

-  22306.06 Distrito (cod. do município + cod. do distrito)
-  05.06 Subdistrito (cod. do distrito + cod. do subdistrito)
-  003 Bairro (cod. do bairro no município)
-  25 Setor (número do setor no distrito ou subdistrito)

Articulação de Folhas



MAPA URBANO DIGITAL

FOLHA A1



CENSO AGROPECUARIO 2006

CONTAGEM DA POPULAÇÃO 2007

Data de Impressão: 09.10.07

