

953.02 9487.36

827.62 9487.36

953.02 9488.36

827.62 9488.36

ESTADO DO CEARA

Município: 23.01208

ARACOIABA






Folha : 03 - 01

Arquivo: 23012082100011.dgn





Limites(km): (532.62, 9484.36) - (538.62, 9488.36)

LEGENDA

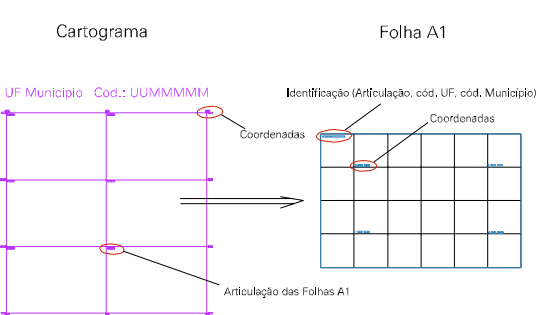
LIMITES

-  Município ou Perímetro Urbano
-  Distrito
-  Subdistrito, RA, Zona ou similar
-  Bairro ou similar
-  Setor Censitário

CODIGOS

-  22306.06 Distrito (cod. do município + cod. do distrito)
-  05.06 Subdistrito (cod. do distrito + cod. do subdistrito)
-  003 Bairro (cod. do bairro no município)
-  25 Setor (número do setor no distrito ou subdistrito)

Articulação de Folhas



MAPA URBANO DIGITAL

FOLHA A1



CENSO AGROPECUÁRIO 2006

CONTAGEM DA POPULAÇÃO 2007

Data de Impressão: 08.10.07

