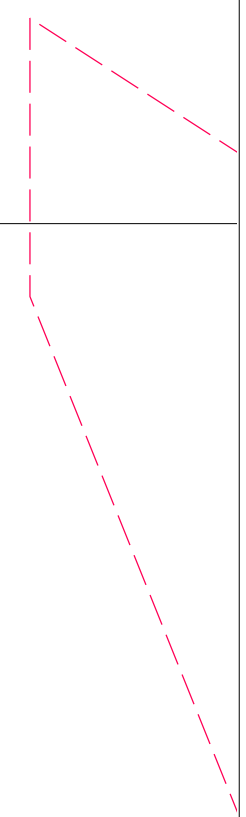


01.01.0471.00

01.01.0471.00

01.01.0489.00

01.01.0489.00



ESTADO DO CEARA






Município: 23.01257
ARARENDÁ

Folha : 01 - 01





Arquivo: 23012570500002.dgn
Limites(km): (310.51, 9468.58) - (316.51, 9472.58)

LEGENDA

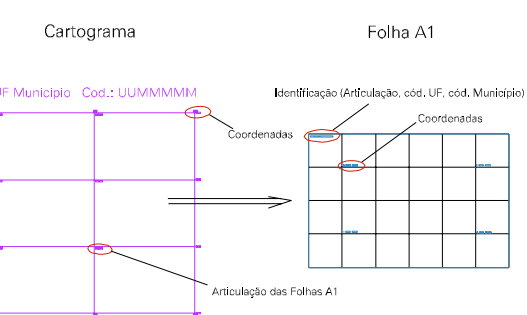
LIMITES

-  Município ou Perímetro Urbano
-  Distrito
-  Subdistrito, RA, Zona ou similar
-  Bairro ou similar
-  Setor Censitário

CODIGOS

-  22306.06 Distrito (cod. do município + cod. do distrito)
-  05.06 Subdistrito (cod. do distrito + cod. do subdistrito)
-  003 Bairro (cod. do bairro no município)
-  25 Setor (número do setor no distrito ou subdistrito)

Articulação de Folhas



MAPA URBANO DIGITAL
FOLHA A1



CENSO AGROPECUÁRIO 2006
CONTAGEM DA POPULAÇÃO 2007
Data de Impressão: 08.10.07

