

(600.62, 9543,81)

(600.62, 9543,81)

(600.62, 9543,81)

(600.62, 9543,81)

ESTADO DO CEARA

Município: 23.02206

BEBERIBE






Folha : 01 - 03

Arquivo: 2302206.dgn





Limites(km): (600.62, 9541.81) - (604.62, 9544.81)

LEGENDA

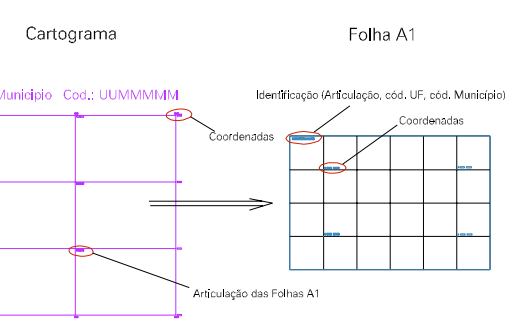
LIMITES

-  Município ou Perímetro Urbano
-  Distrito
-  Subdistrito, RA, Zona ou similar
-  Bairro ou similar
-  Setor Censitário

CODIGOS

-  2306.05 Distrito (cod. do município + cod. do distrito)
-  05.06 Subdistrito (cod. do distrito + cod. do subdistrito)
-  003 Bairro (cod. do bairro no município)
-  25 Setor (número do setor no distrito ou subdistrito)

Articulação de Folhas



MAPA URBANO DIGITAL  
FOLHA A1

