

(604.62, 9538,81)

(607.62, 9537,81)






(604.62, 9538,81)

(607.62, 9538,81)





ESTADO DO CEARA  
 Município: 23.02206  
 BEBERIBE  
 Folha : 03 - 04

Arquivo: 2302206.dgn  
 Limites(km): (604.62, 9538,81) - (608.62, 9538,81)

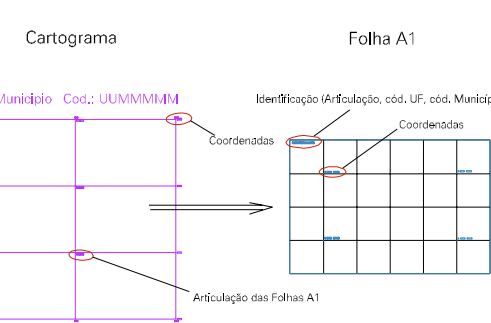
LEGENDA

- LIMITES
-  Município ou Perímetro Urbano
  -  Distrito
  -  Subdistrito, RA, Zona ou similar
  -  Bairro ou similar
  -  Setor Censitário

CODIGOS

-  22306.05 Distrito (cod. do município + cod. do distrito)
-  05.06 Subdistrito (cod. do distrito + cod. do subdistrito)
-  003 Bairro (cod. do bairro no município)
-  25 Setor (número do setor no distrito ou subdistrito)

Articulação de Folhas



MAPA URBANO DIGITAL  
 FOLHA A1

