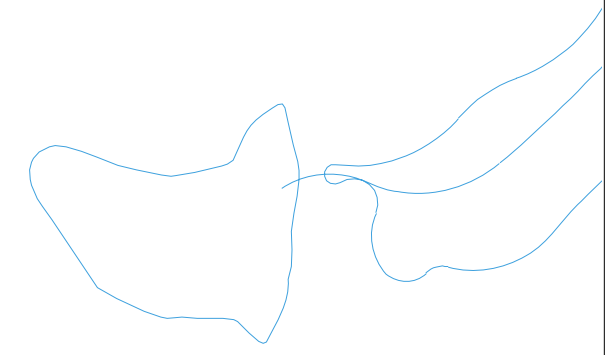


(593,62_9534,81)

(595,62_9534,81)

(593,62_9535,81)

(595,62_9535,81)








ESTADO DO CEARA
 Município: 23.02206
 BEBERIBE
 Folha : 04 - 01





Arquivo: 2302206.dgn
 Limites(km): (592,62_9532,81) - (596,62_9535,81)

LEGENDA

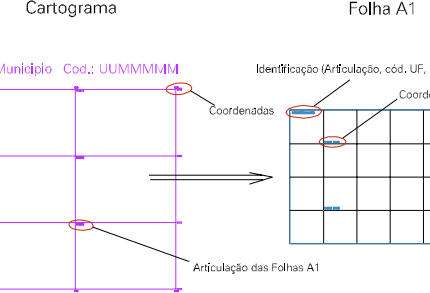
LIMITES

-  Município ou Perímetro Urbano
-  Distrito
-  Subdistrito, RA, Zona ou similar
-  Bairro ou similar
-  Setor Censitário

CODIGOS

-  2306.05 Distrito (cod. do município + cod. do distrito)
-  05.06 Subdistrito (cod. do distrito + cod. do subdistrito)
-  003 Bairro (cod. do bairro no município)
-  25 Setor (número do setor no distrito ou subdistrito)

Articulação de Folhas



MAPA URBANO DIGITAL FOLHA A1

