

RES. ALOISIO DE CARVALHO BARRETO FILHO

ESTRADA PARA COPIA

ESTRADA PARA COPIA

(597.02_9534.81)

(599.02_9534.81)










(597.02_9535.81)

(599.02_9535.81)

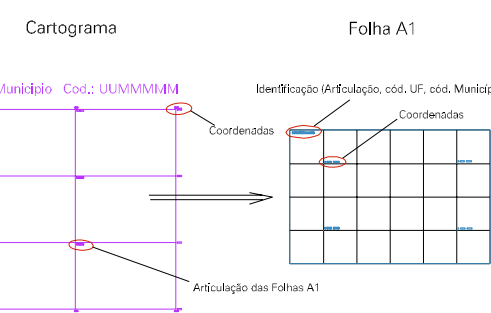
ESTADO DO CEARA
 Município: 23.02206
 BEBERIBE
 Folha : 04 - 02

Arquivo: 2302206.dgn
 Limites(km): (596.02_9532.81) - (600.02_9535.81)

LEGENDA

- LIMITES**
-  Município ou Perímetro Urbano
 -  Distrito
 -  Subdistrito, RA, Zona ou similar
 -  Bairro ou similar
 -  Setor Censitário
- CODIGOS**
-  2306.05 Distrito (cod. do município + cod. do distrito)
 -  05.06 Subdistrito (cod. do distrito + cod. do subdistrito)
 -  003 Bairro (cod. do bairro no município)
 -  25 Setor (número do setor no distrito ou subdistrito)

Articulação de Folhas



MAPA URBANO DIGITAL FOLHA A1