

(605.62, 9531.81)

(607.62, 9531.81)










(605.62, 9530.81)

(607.62, 9530.81)

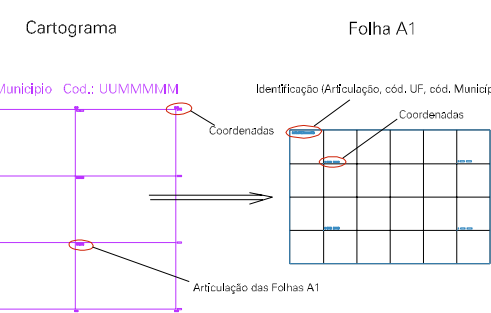
ESTADO DO CEARA  
 Município: 23.02206  
 BEBERIBE  
 Folha : 05 - 04

Arquivo: 2302206.dgn  
 Limites(km): (604.62, 9529.81) - (608.62, 9532.81)

LEGENDA

- LIMITES**
-  Município ou Perímetro Urbano
  -  Distrito
  -  Subdistrito, RA, Zona ou similar
  -  Bairro ou similar
  -  Setor Censitário
- CODIGOS**
-  22306.05 Distrito (cod. do município + cod. do distrito)
  -  05.06 Subdistrito (cod. do distrito + cod. do subdistrito)
  -  003 Bairro (cod. do bairro no município)
  -  25 Setor (número do setor no distrito ou subdistrito)

Articulação de Folhas



MAPA URBANO DIGITAL  
 FOLHA A1