

427,88, 9458,174

422,88, 9460,174

427,88, 9458,174

422,88, 9460,174










ACUDE MADEIRA CORTADA

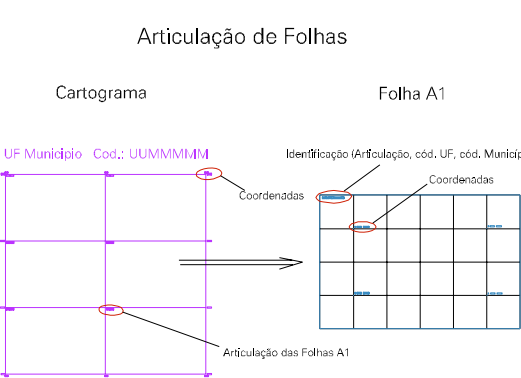
LIMITE INTERMUNICIPAL ENTRE VARZEA DA IPUEIRA E POÇO DA PEDRA

5

ESTADO DO CEARÁ
 Município: 23.02404
 BOA VIAGEM
 Folha : 01 - 01

Arquivo: 230240440000011.dgn
 Limites(km): (420,88, 9458,174) - (424,88, 9461,174)

- LEGENDA**
- LIMITES**
-  Município ou Perímetro Urbano
 -  Distrito
 -  Subdistrito, RA, Zona ou similar
 -  Bairro ou similar
 -  Setor Censitário
- CODIGOS**
-  22306.05 Distrito (cod. do município + cod. do distrito)
 -  05.06 Subdistrito (cod. do distrito + cod. do subdistrito)
 -  003 Bairro (cod. do bairro no município)
 -  25 Setor (número do setor no distrito ou subdistrito)



MAPA URBANO DIGITAL
 FOLHA A1