

(327,16, 9692,52)

(329,16, 9692,52)

(327,16, 9691,52)

(329,16, 9691,52)

ESTADO DO CEARA






Município: 23.02602
CAMOCIM

Folha : 02 - 02





Arquivo: 230260225000005.dgn
Limites(km): (326.16, 9690.52) - (330.16, 9693.52)

LEGENDA

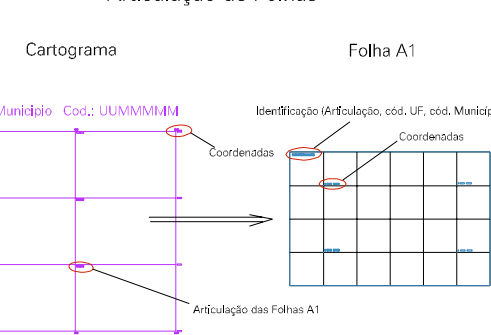
LIMITES

-  Município ou Perímetro Urbano
-  Distrito
-  Subdistrito, RA, Zona ou similar
-  Bairro ou similar
-  Setor Censitário

CODIGOS

-  22306.05 Distrito (cod. do município + cod. do distrito)
-  05.06 Subdistrito (cod. do distrito + cod. do subdistrito)
-  003 Bairro (cod. do bairro no município)
-  25 Setor (número do setor no distrito ou subdistrito)

Articulação de Folhas



MAPA URBANO DIGITAL
FOLHA A1

