

(322,16, 9679,52)

(322,16, 9679,52)

(322,16, 9679,52)






(322,16, 9679,52)

ESTADO DO CEARA  
Município: 23.02602  
CAMOCIM  
Folha : 03 - 01





Arquivo: 230260225000005.dgn  
Limites(km): (322.16, 9677.52) - (326.16, 9680.52)

LEGENDA

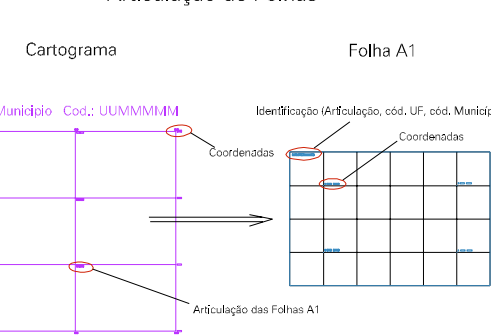
LIMITES

-  Município ou Perímetro Urbano
-  Distrito
-  Subdistrito, RA, Zona ou similar
-  Bairro ou similar
-  Setor Censitário

CODIGOS

-  22306.05 Distrito (cod. do município + cod. do distrito)
-  05.06 Subdistrito (cod. do distrito + cod. do subdistrito)
-  003 Bairro (cod. do bairro no município)
-  25 Setor (número do setor no distrito ou subdistrito)

Articulação de Folhas



MAPA URBANO DIGITAL  
FOLHA A1

