

(407, 9515)

(468, 9515)

(407, 9514)






(468, 9514)

ESTADO DO CEARA
 Município: 23.02800
 CANINDÉ
 Folha : 03 - 02





Arquivo: 2302800.dgn
 Limites(km): (468, 9513) - (470, 9516)

LEGENDA

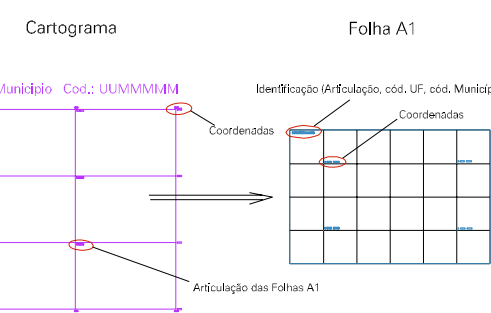
LIMITES

-  Município ou Perímetro Urbano
-  Distrito
-  Subdistrito, RA, Zona ou similar
-  Bairro ou similar
-  Setor Censitário

CODIGOS

-  22306.05 Distrito (cod. do município + cod. do distrito)
-  05.06 Subdistrito (cod. do distrito + cod. do subdistrito)
-  003 Bairro (cod. do bairro no município)
-  25 Setor (número do setor no distrito ou subdistrito)

Articulação de Folhas



MAPA URBANO DIGITAL
 FOLHA A1