

LIMITE INT

(458.855, 9525.586)

(460.855, 9525.586)

(458.855, 9524.586)

(460.855, 9524.586)

ESTADO DO CEARA

Município: 23.02800

CANINDÉ






Folha : 02 - 01

Arquivo: 230280005000004.dgn





Limites(km): (458.355, 9524.086) - (461.355, 9526.086)

LEGENDA

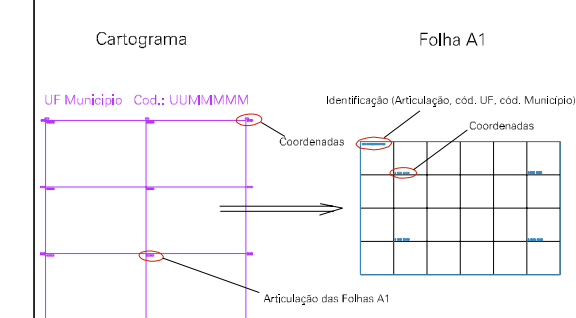
LIMITES

-  Município ou Perímetro Urbano
-  Distrito
-  Subdistrito, RA, Zona ou similar
-  Bairro ou similar
-  Setor Censitário

CODIGOS

-  22306.05 Distrito (cod. do município + cod. do distrito)
-  05.08 Subdistrito (cod. do distrito + cod. do subdistrito)
-  003 Bairro (cod. do bairro no município)
-  25 Setor (número do setor no distrito ou subdistrito)

Articulação de Folhas



MAPA URBANO DIGITAL
FOLHA A1



CENSO AGROPECUARIO 2006

CONTAGEM DA POPULAÇÃO 2007

Data de Impressão: 05.08.07

