

(452,51, 9525,95)

(454,51, 9525,95)










(452,51, 9524,95)

(454,51, 9524,95)

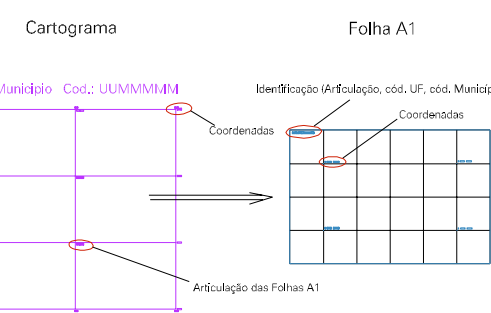
ESTADO DO CEARA
Município: 23.02800
CANINDÉ
Folha : 03 - 01

Arquivo: 230280012000004.dgn
Limites(km): (451,51, 9523,95) - (455,51, 9526,95)

LEGENDA

- LIMITES**
-  Município ou Perímetro Urbano
 -  Distrito
 -  Subdistrito, RA, Zona ou similar
 -  Bairro ou similar
 -  Setor Censitário
- CODIGOS**
-  22306.05 Distrito (cod. do município + cod. do distrito)
 -  05.06 Subdistrito (cod. do distrito + cod. do subdistrito)
 -  003 Bairro (cod. do bairro no município)
 -  25 Setor (número do setor no distrito ou subdistrito)

Articulação de Folhas



MAPA URBANO DIGITAL
FOLHA A1