

4

(438,39, 9525,19)

(441,39, 9525,19)

(438,39, 9524,19)






(441,39, 9524,19)

ESTADO DO CEARA
 Município: 23.02800
 CANINDÉ
 Folha : 02 - 02





Arquivo: 230280013000018.dgn
 Limites(km): (438,39, 9523,19) - (442,39, 9526,19)

LEGENDA

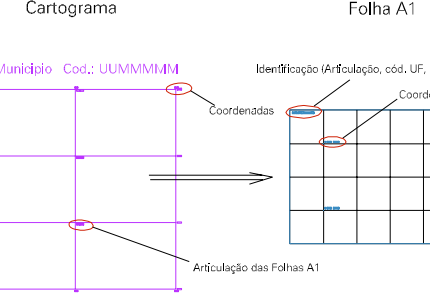
LIMITES

-  Município ou Perímetro Urbano
-  Distrito
-  Subdistrito, RA, Zona ou similar
-  Bairro ou similar
-  Setor Censitário

CODIGOS

-  22306.05 Distrito (cod. do município + cod. do distrito)
-  05.06 Subdistrito (cod. do distrito + cod. do subdistrito)
-  003 Bairro (cod. do bairro no município)
-  25 Setor (número do setor no distrito ou subdistrito)

Articulação de Folhas



MAPA URBANO DIGITAL FOLHA A1