

488,13, 9521,96

487,13, 9521,96

488,13, 9520,96






487,13, 9520,96

ESTADO DO CEARA  
Município: 23.02800  
CANINDÉ  
Folha : 02 - 01





Arquivo: 23028002000005.dgn  
Limites(km): (484.13, 9519.96) - (488.13, 9522.96)

LEGENDA

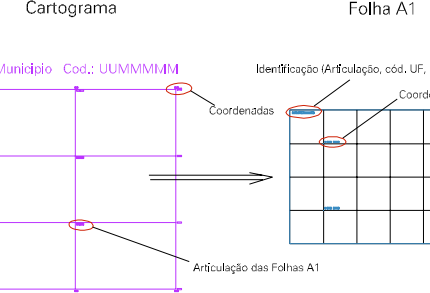
LIMITES

-  Município ou Perímetro Urbano
-  Distrito
-  Subdistrito, RA, Zona ou similar
-  Bairro ou similar
-  Setor Censitário

CODIGOS

-  22306.05 Distrito (cod. do município + cod. do distrito)
-  05.06 Subdistrito (cod. do distrito + cod. do subdistrito)
-  003 Bairro (cod. do bairro no município)
-  25 Setor (número do setor no distrito ou subdistrito)

Articulação de Folhas



MAPA URBANO DIGITAL  
FOLHA A1