

147.09.9541.70

147.09.9541.70

147.09.9541.70

147.09.9541.70

RIACHO DAS BARREIRAS

ESTADO DO CEARA






Município: 23.02800
CANINDÉ

Folha : 02 - 01





Arquivo: 23028003500009.dgn
Limites(km): (426.69, 9541.75) - (432.69, 9545.75)

LEGENDA

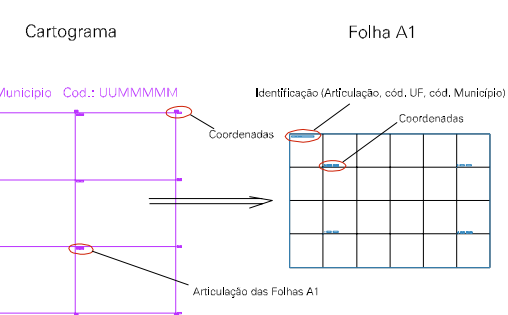
LIMITES

-  Município ou Perímetro Urbano
-  Distrito
-  Subdistrito, RA, Zona ou similar
-  Bairro ou similar
-  Setor Censitário

CODIGOS

-  22306.06 Distrito (cod. do município + cod. do distrito)
-  05.06 Subdistrito (cod. do distrito + cod. do subdistrito)
-  003 Bairro (cod. do bairro no município)
-  25 Setor (número do setor no distrito ou subdistrito)

Articulação de Folhas



MAPA URBANO DIGITAL
FOLHA A1



CENSO AGROPECUARIO 2006
CONTAGEM DA POPULAÇÃO 2007
Data de Impressão: 05.09.07

