



1430.00 9544.70

1470.00 9544.70

1430.00 9541.70

1470.00 9541.70










ESTADO DO CEARA

Município: 23.02800  
CANINDÉ

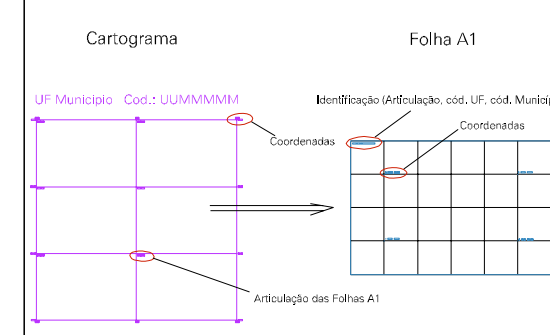
Folha : 02 - 02

Arquivo: 230280035000009.dgn  
Limites(km): (432.69, 9541.75) - (438.69, 9545.75)

LEGENDA

- LIMITES**
-  Município ou Perímetro Urbano
  -  Distrito
  -  Subdistrito, RA, Zona ou similar
  -  Bairro ou similar
  -  Setor Censitário
- CODIGOS**
-  22306.06 Distrito (cod. do município + cod. do distrito)
  -  05.06 Subdistrito (cod. do distrito + cod. do subdistrito)
  -  003 Bairro (cod. do bairro no município)
  -  25 Setor (número do setor no distrito ou subdistrito)

Articulação de Folhas



MAPA URBANO DIGITAL  
FOLHA A1

