










RIACHO DO MEIO

LIMITE INTERMUNICIPAL ENTRE CANINDE E CARIDADE

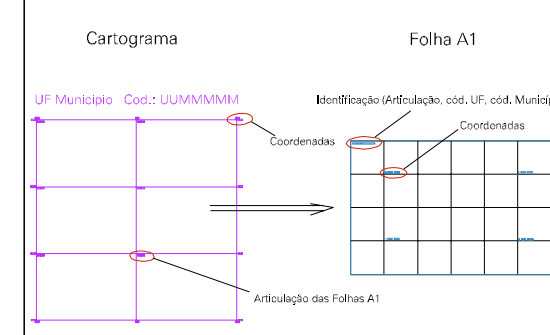
ESTADO DO CEARA  
Município: 23.03006  
CARIDADE  
Folha : 02 - 02

Arquivo: 23030065000001.dgn  
Limites(km): (485.36, 9521.56) - (491.36, 9525.56)

LEGENDA

- LIMITES**
-  Município ou Perímetro Urbano
  -  Distrito
  -  Subdistrito, RA, Zona ou similar
  -  Bairro ou similar
  -  Setor Censitário
- CODIGOS**
-  22306.06 Distrito (cod. do município + cod. do distrito)
  -  05.06 Subdistrito (cod. do distrito + cod. do subdistrito)
  -  003 Bairro (cod. do bairro no município)
  -  25 Setor (número do setor no distrito ou subdistrito)

Articulação de Folhas



MAPA URBANO DIGITAL  
FOLHA A1

