

ATERRO
SANITARIO

(535.97, 9579.97)

(535.97, 9580.97)










(535.97, 9578.97)

(535.97, 9579.97)

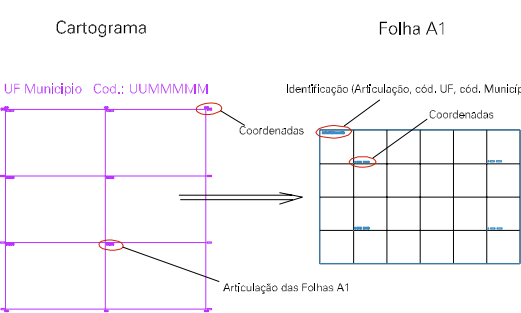
ESTADO DO CEARA
Município: 23.03709
CAUCAIA
Folha : 09 - 05

Arquivo: 2303709.dgn
Limites(km): (535.97, 9577.97) - (539.97, 9580.97)

LEGENDA

- LIMITES**
-  Município ou Perímetro Urbano
 -  Distrito
 -  Subdistrito, RA, Zona ou similar
 -  Bairro ou similar
 -  Setor Censitário
- CODIGOS**
-  22306.05 Distrito (cod. do município + cod. do distrito)
 -  05.06 Subdistrito (cod. do distrito + cod. do subdistrito)
 -  003 Bairro (cod. do bairro no município)
 -  25 Setor (número do setor no distrito ou subdistrito)

Articulação de Folhas



MAPA URBANO DIGITAL
FOLHA A1