

RIACHO ARAPUA

(483,634, 9486,589)










(486,634, 9486,589)

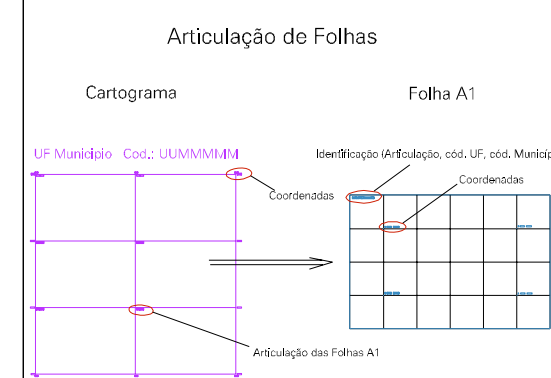
(483,634, 9486,589)

(486,634, 9486,589)

ESTADO DO CEARA
 Município: 23.03931
 CHORÓ
 Folha : 02 - 01

Arquivo: 230393100001.dgn
 Limites(km): (482.634, 9483.589) - (486.634, 9486.589)

- LEGENDA**
- LIMITES**
-  Município ou Perímetro Urbano
 -  Distrito
 -  Subdistrito, RA, Zona ou similar
 -  Bairro ou similar
 -  Setor Censitário
- CODIGOS**
-  22306.05 Distrito (cod. do município + cod. do distrito)
 -  05.06 Subdistrito (cod. do distrito + cod. do subdistrito)
 -  003 Bairro (cod. do bairro no município)
 -  25 Setor (número do setor no distrito ou subdistrito)



MAPA URBANO DIGITAL
 FOLHA A1