

LIMITE INTERMUNICIPAL ENTRE QUIXERAMOBIM E CHORÓ

(466.798, 9463.101)

(468.798, 9463.101)

5










RIACHO DO VERISSIMO

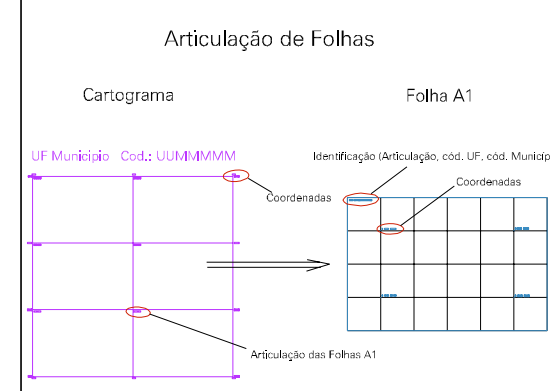
(466.798, 9462.101)

(468.798, 9462.101)

ESTADO DO CEARA  
Município: 23.03931  
CHORÓ  
Folha : 02 - 01

Arquivo: 23039312000004.dgn  
Limites(km): (466.798, 9461.601) - (469.798, 9463.601)

- LEGENDA**
- LIMITES**
-  Município ou Perímetro Urbano
  -  Distrito
  -  Subdistrito, RA, Zona ou similar
  -  Bairro ou similar
  -  Setor Censitário
- CODIGOS**
-  22306.05 Distrito (cod. do município + cod. do distrito)
  -  05.08 Subdistrito (cod. do distrito + cod. do subdistrito)
  -  003 Bairro (cod. do bairro no município)
  -  25 Setor (número do setor no distrito ou subdistrito)



MAPA URBANO DIGITAL  
FOLHA A1