

RIACHO DO VERISSIMO

(468,148, 9463,598)

(471,148, 9463,598)

(468,148, 9463,598)

(471,148, 9463,598)

ESTADO DO CEARA

Município: 23.03931






CHORÓ

Folha : 02 - 01





Arquivo: 23039312000005.dgn
Limites(km): (468.148, 9463.598) - (472.148, 9463.598)

LEGENDA

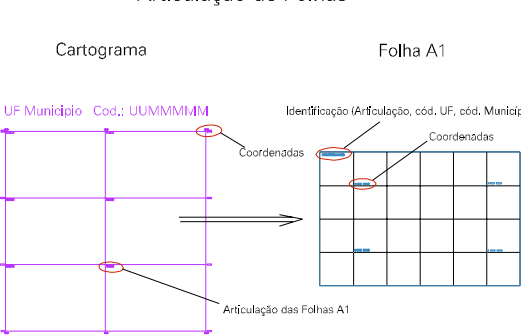
LIMITES

-  Município ou Perímetro Urbano
-  Distrito
-  Subdistrito, RA, Zona ou similar
-  Bairro ou similar
-  Setor Censitário

CODIGOS

-  22306.05 Distrito (cod. do município + cod. do distrito)
-  05.06 Subdistrito (cod. do distrito + cod. do subdistrito)
-  003 Bairro (cod. do bairro no município)
-  25 Setor (número do setor no distrito ou subdistrito)

Articulação de Folhas



MAPA URBANO DIGITAL
FOLHA A1

