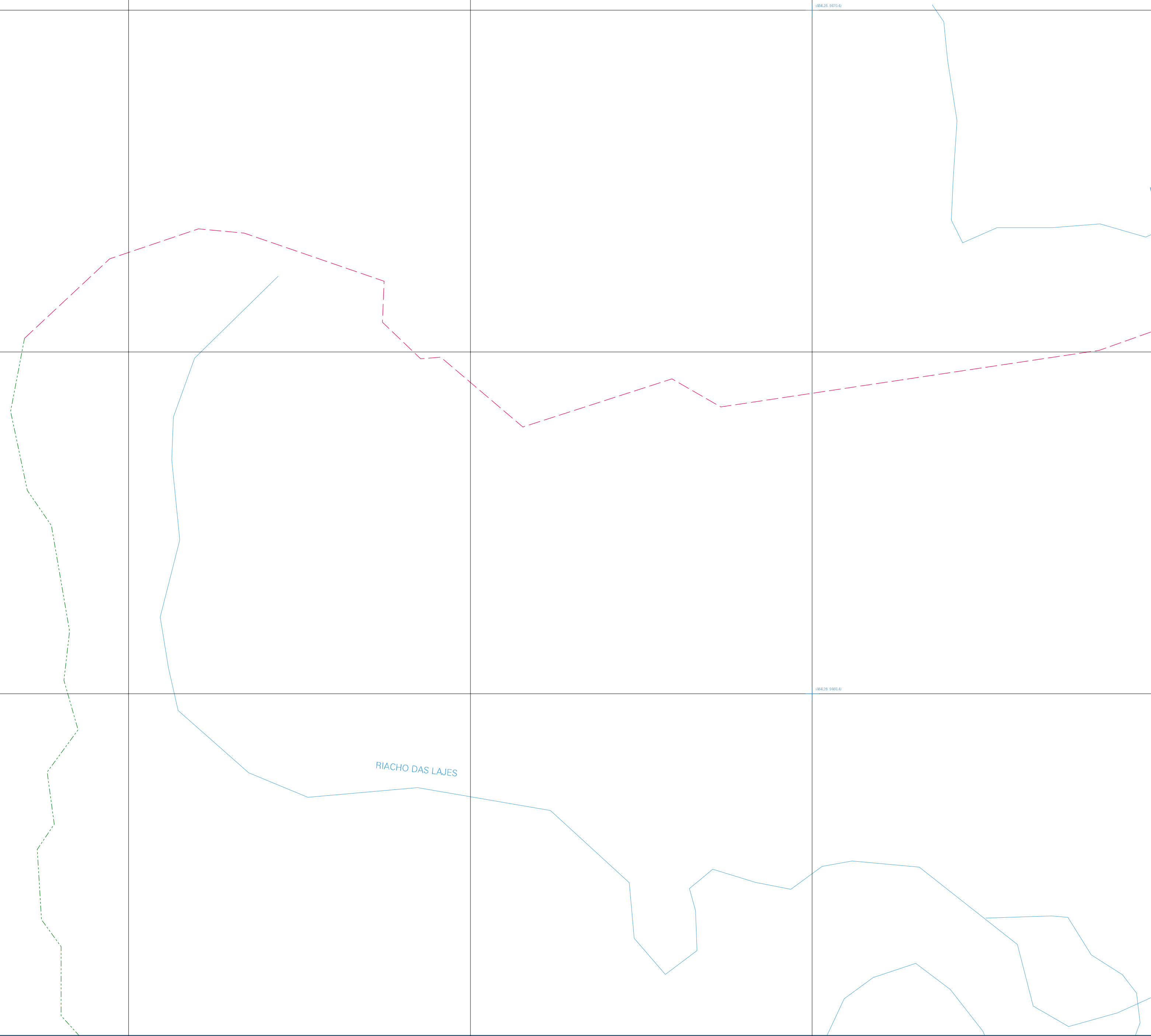


485.26.9475.4

485.26.9475.4

485.26.9475.4

485.26.9475.4








ESTADO DO CEARA  
 Município: 23.03931  
 CHORÓ  
 Folha : 01 - 01





Arquivo: 23039312500004.dgn  
 Limites(km): (459.26, 9467.4) - (465.26, 9471.4)

LEGENDA

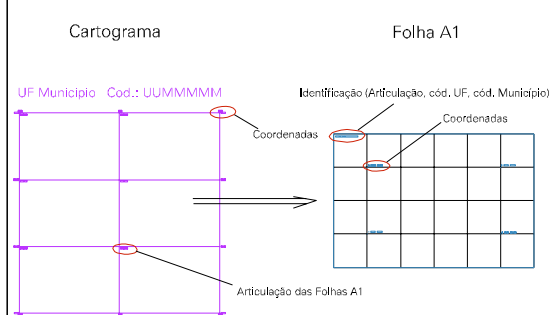
LIMITES

-  Município ou Perímetro Urbano
-  Distrito
-  Subdistrito, RA, Zona ou similar
-  Bairro ou similar
-  Setor Censitário

CODIGOS

-  22306.06 Distrito (cod. do município + cod. do distrito)
-  05.06 Subdistrito (cod. do distrito + cod. do subdistrito)
-  003 Bairro (cod. do bairro no município)
-  25 Setor (número do setor no distrito ou subdistrito)

Articulação de Folhas



MAPA URBANO DIGITAL  
 FOLHA A1



CENSO AGROPECUARIO 2006  
 CONTAGEM DA POPULAÇÃO 2007  
 Data de Impressão: 04.10.07

