

(568.467, 9521.246)

(560.467, 9521.246)

(568.467, 9520.246)










(560.467, 9520.246)

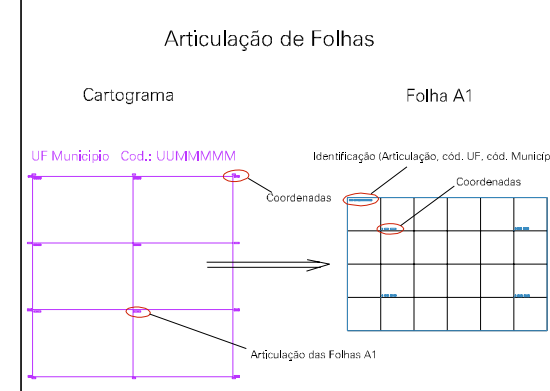
4

LIMITE INTERDISTRITAL ENTRE TRIUNFOVALE

ESTADO DO CEARA  
Município: 23.03956  
CHOROZINHO  
Folha : 02 - 01

Arquivo: 23039564000004.dgn  
Limites(km): (557.967, 9519.746) - (560.967, 9521.746)

- LEGENDA**
- LIMITES**
-  Município ou Perímetro Urbano
  -  Distrito
  -  Subdistrito, RA, Zona ou similar
  -  Bairro ou similar
  -  Setor Censitário
- CODIGOS**
-  22306.05 Distrito (cod. do município + cod. do distrito)
  -  05.08 Subdistrito (cod. do distrito + cod. do subdistrito)
  -  003 Bairro (cod. do bairro no município)
  -  25 Setor (número do setor no distrito ou subdistrito)



MAPA URBANO DIGITAL  
FOLHA A1

