

(289.64, 9420.82)

(290.64, 9420.82)

(289.64, 9420.32)

(290.64, 9420.32)

RIACHO
RONCADOR

POSTO DE SAUDE

IGREJA

ESCOLA

ESTRADA PARA CRATEUS










CASA DE CREUZA

CASA DE JOSE RODRIGUES

CASA DE MARIA RODRIGUES DA SILVA

ESTADO DO CEARA
 Município: 23.04103
 CRATEÚS
 Folha : 02 - 01

Arquivo: 23041034000004.dgn
 Limites(km): (289.39, 9420.07) - (290.89, 9421.07)

- LEGENDA**
- LIMITES**
-  Município ou Perimetro Urbano
 -  Distrito
 -  Subdistrito, RA, Zona ou similar
 -  Bairro ou similar
 -  Setor Censitário
- CODIGOS**
-  2306.05 Distrito (cod. do município + cod. do distrito)
 -  05.06 Subdistrito (cod. do distrito + cod. do subdistrito)
 -  003 Bairro (cod. do bairro no município)
 -  25 Setor (número do setor no distrito ou subdistrito)

