

(02, 02) - 230428505

(558.566, 9576.148)

(558.566, 9576.148)

(558.566, 9576.148)

(558.566, 9576.148)

ESTADO DO CEARA

Município: 23.04285

EUSÉBIO

Folha : 02 - 02





Arquivo: 2304285.dgn

Limites(km): (555.566, 9575.005) - (559.566, 9577.577)

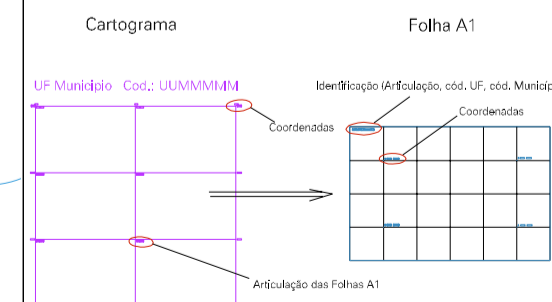
LEGENDA

- LIMITES
-  Município ou Perímetro Urbano
 -  Distrito
 -  Subdistrito, RA, Zona ou similar
 -  Bairro ou similar
 -  Setor Censitário

CODIGOS

-  22306.05 Distrito (cod. do município + cod. do distrito)
-  05.06 Subdistrito (cod. do distrito + cod. do subdistrito)
-  003 Bairro (cod. do bairro no município)
-  25 Setor (número do setor no distrito ou subdistrito)

Articulação de Folhas



MAPA URBANO DIGITAL
FOLHA A1