

(536.56, 9545.78)

(537.56, 9545.78)

(536.56, 9545.28)

(537.56, 9545.28)

ESTADO DO CEARA






Município: 23.04954
GUAÍÚBA

Folha : 01 - 01





Arquivo: 230495411.dgn
Limites(km): (536.06, 9544.78) - (538.06, 9546.28)

LEGENDA

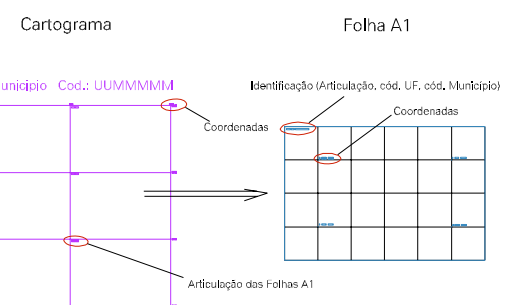
LIMITES

-  Município ou Perímetro Urbano
-  Distrito
-  Subdistrito, RA, Zona ou similar
-  Bairro ou similar
-  Setor Censitário

CODIGOS

-  22306.05 Distrito (cod. do município + cod. do distrito)
-  05.06 Subdistrito (cod. do distrito + cod. do subdistrito)
-  003 Bairro (cod. do bairro no município)
-  25 Setor (número do setor no distrito ou subdistrito)

Articulação de Folhas



MAPA URBANO DIGITAL
FOLHA A1

