


1



(538.56, 9544.28)

(539.56, 9544.28)

(538.56, 9543.78)

(539.56, 9543.78)










ESTADO DO CEARÁ

Município: 23.04954
GUAÍÚBA

Folha : 02 - 02

Arquivo: 230495411.dgn
Limites(km): (538.06, 9543.28) - (540.06, 9544.78)

LEGENDA

- LIMITES
-  Município ou Perímetro Urbano
 -  Distrito
 -  Subdistrito, RA, Zona ou similar
 -  Bairro ou similar
 -  Setor Censitário
- CODIGOS
-  2306.05 Distrito (cod. do município + cod. do distrito)
 -  05.06 Subdistrito (cod. do distrito + cod. do subdistrito)
 -  003 Bairro (cod. do bairro no município)
 -  25 Setor (número do setor no distrito ou subdistrito)

