

(03, 04) - 2305506

(471.408, 9297.522)

(473.408, 9297.522)

(471.408, 9296.522)

(473.408, 9296.522)

ARRIO
DINHA

1

ESTADO DO CEARA

Município: 23.05506

IGUATU






Folha : 03 - 04

Arquivo: 2305506.dgn





Limites(km): (470.908, 9296.022) - (473.908, 9298.022)

LEGENDA

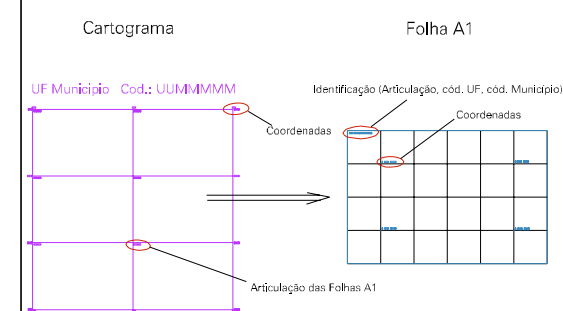
LIMITES

-  Município ou Perímetro Urbano
-  Distrito
-  Subdistrito, RA, Zona ou similar
-  Bairro ou similar
-  Setor Censitário

CODIGOS

-  2306.05 Distrito (cod. do município + cod. do distrito)
-  05.08 Subdistrito (cod. do distrito + cod. do subdistrito)
-  003 Bairro (cod. do bairro no município)
-  25 Setor (número do setor no distrito ou subdistrito)

Articulação de Folhas



MAPA URBANO DIGITAL
FOLHA A1



CENSO AGROPECUARIO 2006
CONTAGEM DA POPULAÇÃO 2007
Data de Impressão: 09.10.07

