

(05, 01) - 2305506

(462.408, 9293.522)

(464.408, 9293.522)

(462.408, 9292.522)

(464.408, 9292.522)

ESTADO DO CEARA

Município: 23.05506

IGUATU






Folha : 05 - 01

Arquivo: 2305506.dgn





Limites(km): (461.908, 9292.022) - (464.908, 9294.022)

LEGENDA

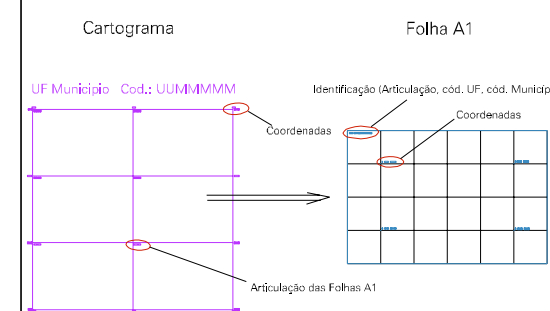
LIMITES

-  Município ou Perimetro Urbano
-  Distrito
-  Subdistrito, RA, Zona ou similar
-  Bairro ou similar
-  Setor Censitário

CODIGOS

-  2306.05 Distrito (cod. do município + cod. do distrito)
-  05.08 Subdistrito (cod. do distrito + cod. do subdistrito)
-  003 Bairro (cod. do bairro no município)
-  25 Setor (número do setor no distrito ou subdistrito)

Articulação de Folhas



MAPA URBANO DIGITAL
FOLHA A1



CENSO AGROPECUARIO 2006
CONTAGEM DA POPULAÇÃO 2007
Data de Impressão: 09.10.07

