

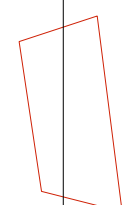

(462.479, 9287.447)

(462.729, 9287.447)

(462.479, 9287.322)

(462.729, 9287.322)

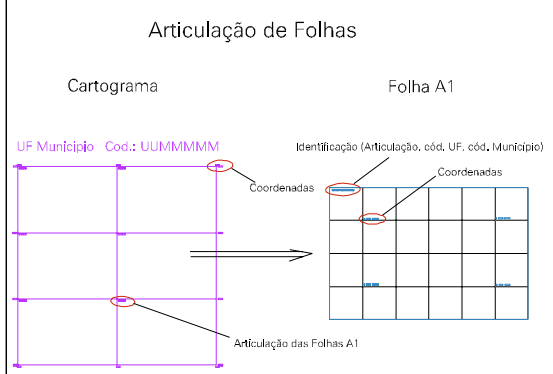
RIO JAGUARIBÉ



ESTADO DO CEARA
Município: 23.05506
IGUATU
Folha : 02 - 01

Arquivo: 23055063500008.dgn
Limites(km): (462.416, 9287.259) - (462.791, 9287.509)

- LEGENDA**
- LIMITES**
- Município ou Perímetro Urbano
 - Distrito
 - Subdistrito, RA, Zona ou similar
 - Bairro ou similar
 - Sector Censitário
- CODIGOS**
- 2306.06 Distrito (cod. do município + cod. do distrito)
 - 05.06 Subdistrito (cod. do distrito + cod. do subdistrito)
 - 003 Bairro (cod. do bairro no município)
 - 25 Sector (número do setor no distrito ou subdistrito)



MAPA URBANO DIGITAL
FOLHA A1