

(323.53, 9470,15)

(322.53, 9470,15)










(323.53, 9469,15)

(322.53, 9469,15)

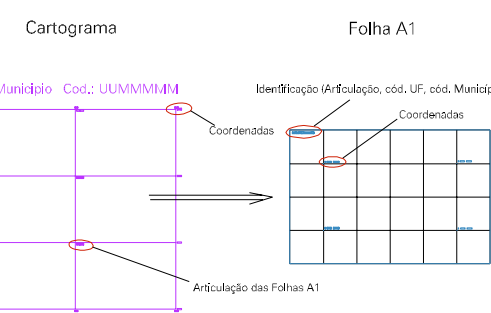
ESTADO DO CEARA
 Município: 23.05654
 IPAPORANGA
 Folha : 01 - 02

Arquivo: 230565410000005.dgn
 Limites(km): (319.53, 9468,15) - (323.53, 9471,15)

LEGENDA

- LIMITES**
-  Município ou Perímetro Urbano
 -  Distrito
 -  Subdistrito, RA, Zona ou similar
 -  Bairro ou similar
 -  Setor Censitário
- CODIGOS**
-  22306.05 Distrito (cod. do município + cod. do distrito)
 -  05.06 Subdistrito (cod. do distrito + cod. do subdistrito)
 -  003 Bairro (cod. do bairro no município)
 -  25 Setor (número do setor no distrito ou subdistrito)

Articulação de Folhas



MAPA URBANO DIGITAL
 FOLHA A1